GREEN Solution

Tirana, Albania. Tel: +355 69 83 90 970

PËRMBLEDHJE JOTEKNIKE E RAPORTIT TË VLERËSIMIT TË NDIKIMIT NË MJEDIS

EMËRTIMI I PROJEKTIT:

PRODHIME KONSTRUKSIONESH METALIKE

VENDODHJA:

QARKU DURRËS, BASHKIA DURRËS, NJËSIA ADMINISTRATIVE RRASHBULL, FSHATI SHËNAVLASH, PRANË KABINËS ELEKTRIKE

(Leje Mjedisi tipi B).

Kërkues:

Subjekti "ÇIPI KONSTRUKSION" Sh.p.k, NIPT: L32207505O

Ky raport i Vlerësimit të Ndikimit në Mjedis u hartua nga Studio:
"GREEN Solution"

Laert Shehu

Ekspert Mjedisi

Korrik, 2019

TABELA:

STRUKTURA E RENDITJES DHE INFORMACIONIT QË PËRMBAN RAPORTI I VNM

Hyrje

1. INFORMACION PËR QËLLIMIN E VNM DHE METODIKËN E ZBATUAR 12

2. PËRSHKRIMI I MBULESËS BIMORE TË SIPËRFAQES KU PROPOZOHET TË ZBATOHET PROJEKTI 14

3. INFORMACION PËR PRANINË E BURIMEVE UJORE NË SIPËRFAQEN E KËRKUAR NGA PROJEKTI DHE NË AFËRSI TË SAJ. 20

4. IDENTIFIKIMI I NDIKIMEVE TË MUNDSHME NEGATIVE NË MJEDIS. 28

5. PËRSHKRIM I SHKARKIMEVE TË MUNDSHME NË MJEDIS. 30

6. INFORMACIONI PËR KOHËZGJATJEN E MUNDSHME TË NDIKIMEVE NEGATIVE 31

7. SHTRIRJA HAPËSINORE E NDIKIMIT NEGATIV NË MJEDISIN E ZONËS 31

8. REHABILITIMI I MJEDISIT TË NDIKUAR DHE MUNDËSIA E KTHIMIT TË TIJ NË GJENDJEN E MËPARSHME. 31

9. MASAT E MUNDSHME PËR SHMANGIEN DHE ZBUTJEN E NDIKIMEVE NEGATIVE NË MJEDIS. 31

10. NDIKIMET E MUNDSHME NË MJEDISIN NDËRKUFITAR. 32

HYRJE

Kjo permbledhje joteknike e raportit paraprak te Vleresimit te Ndikimit ne Mjedis, hartohet me kerkese te investitorit, Subjekti "ÇIPI KONSTRUKSION" Sh.p.k, me NIPT: L32207505O, me seli ne Durres, Rrashbull, Shenavlash, prane kabines elektrike dhe me administrator Z. Pjeter Lorenci. Ky subjekt, ka paraqitur kerkesen per hartimin e procedures se konsultimit me publikun prane AKM dhe do te aplikoje prane QKB-AKM per pajisjen me Leje Mjedisore te tipit B per aktivitetin: "Prodhime konstruksionesh metalike" (prerje, lyerje, saldime te profileve metalike te llojeve te ndryshme). Ky aktivitet ndodhet ne Qarkun Durres, Bashkia Durres, Njesia Administrative Rrashbull, fshati Shenavlash, prane kabines elektrike. Aktiviteti zhvillohet ne dy objekte, te cilat ndahen nga njera-tjetra me rrugen automobilistike qe kalon mes tyre. Kjo paraqitet edhe ne ortofotot e meposhtme te zones ku zhvillohet aktiviteti. Procesi I punes qe ushtrohet ne kete aktivitet eshte I thjeshte. Profilet e hekurit te llojeve te ndryshme, si dhe llamarinat e trasha priten sipas madhesive te kerkuara, me pas sipas porosive te ndryshme ato kalojne ne procesin e saldimit dhe ne fund te procesin e lyerjes, i cili eshte nje proces i thjeshte behet lyerje me rul me boje antiruxho dhe me pas me boje vaji. Profilet e hekurit dhe llamarinat priten me presa dhe tranxha hidraulike, gjithashtu perdoret edhe prerja me oksigjen dhe me disk. Nder makinerite qe perdoren per kewte aktivitet permendim presa, tranxha hidraulike per prerjen e llamarinava te trasha, trapano, troko dhe sharra fikse dhe dore. Kjo permbledhje joteknike e raportit te Vleresimit te Ndikimit ne Mjedis, parashikon ndikimet negative dhe positive ne mjedis qe mund te shkaktoje aktiviteti, masat qe jane marre e duhet te merren nga subjekti zhvillues me qellim minimizimin e ndotjes dhe zbatimin e kuadrit ligjor mjedisor ne fuqi per vendin tone. Bazuar ne shtojcat I dhe II te ligjit Nr. 10440, date 07.07.2011 "Per Vleresimin e Ndikimit ne Mjedis", i ndryshuar, ky aktivitet nuk perfshihet ne listen e aktiviteteve, te cilat duhet t'i nenshtrohen proçedures paraprake ose te thelluar te Vleresimit te Ndikimit ne Mjedis, si rrjedhoje ky aktivitet mund te aplikoje direkt dhe vetem per pajisjen me leje mjedisore te tipit B sipas shtojces nr. 1 te ligjit nr. 10448, date 14.07.2011 "Per lejet e mjedisit", i ndryshuar.

Ortofoto te vendodhjes se objektit

DEMOKRACIA
FERIZ BARDHI
VRINI

Çipi konstruksion

Harta topografike e rajonit. Nomeklatura e Hartes ne shkalle 1:2500 (K-34-87-(240-D)

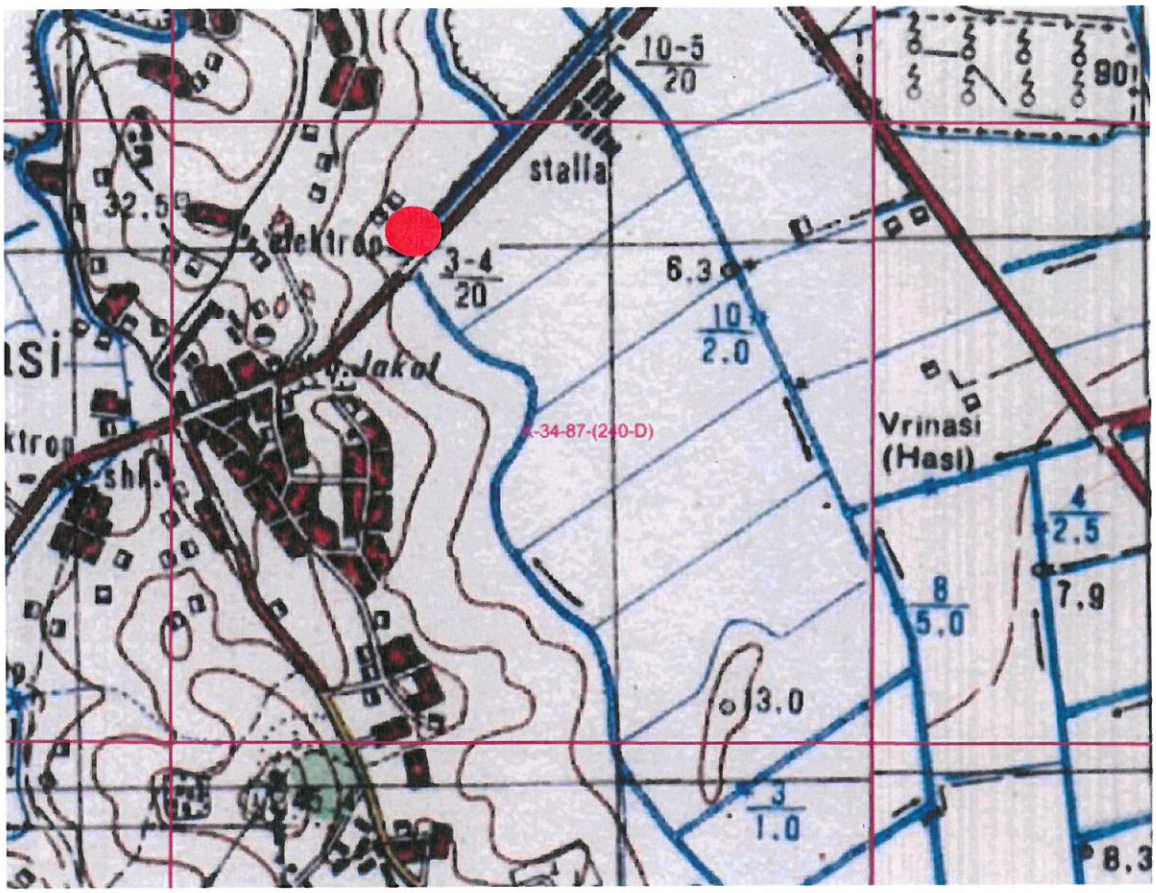

Koordinatat ne sistemin: Gaus-Kruge te gjeneruara nga portal asig.gov.al		
Objekti 1		
Pikat	X	Y
1	4582017.85	4373585.51
2	4582036.77	4373596.51
3	4582027.86	4373616.29
4	4582002.41	4373613.06
Objekti 2		
1	4582112.36	4373632.69
2	4582093.96	4373674.21
3	4582076.15	4373663.92
4	4582063.76	4373685.18
5	4582019.52	4373648.12
6	4582028.72	4373627.08

Pamje te ambienteve ku zhvillohet aktiviteti



RUHUNI
NGA
VINÇI

Pamje te lendeve te para, veglave te punes, makinerive, pajisjeve dhe proceseve te punes

Kufizimet e pronave me mjedisin perreth



1. INFORMACION PËR QËLLIMIN E VNM DHE METODIKËN E ZBATUAR

Përshkrimi qëllimit dhe objektivave të VNM

Ky Raport i Vleresimit te Ndikimit ne Mjedis, eshte hartuar bazuar ne legjislacionin mjedisor per VNM dhe ka per qellim qe te parashikoje, identifikoje, vleresoje dhe parandaloje ose minimizoje ndikimin ne mjedis te projektit.

Procedura e vlerësimit të ndikimit në mjedis përfshin:
a) procesin paraprak të vlerësimit të ndikimit në mjedis;
b) procesin e thelluar të vlerësimit të ndikimit në mjedis.
Dokumenti bazë ku mbështetet procesi i VNM-së, është raporti i vlerësimit të ndikimit në mjedis, i cili, në varësi të ndikimeve të mundshme të projektit mund të jetë:
a) raporti paraprak i VNM-së për projektet e shtojcës II te ligjit Nr. 10440, date 07.07.2011;
b) raporti i thelluar i VNM-së për projektet e shtojcës I te ligjit Nr. 10440, date 07.07.2011;

Objektivat afatshkurter te VNM jane:

- Permiresim nga pikepamja mjedisore te projektit te propozuar;
- Siguron qe burimet natyrore jane perdorur ne menyren e duhur dhe me efiçence;
- Siguron qe eshte perzgjedhur alternativa me e mire e vendodhjes se projektit.
- Siguron qe jane marre ne konsiderate teknikat me te mira te Disponueshme te teknologjise se propozuar per tu aplikuar.
- Identifikon masat e duhura per zvogelimin e ndikimeve te mundshme potenciale te projektit te propozuar;
- Mundeson informimin e vendim-marresve, duke gjykuar ne miratimin ose jo te projektit dhe kushteve qe duhet te vendosen ne aktin e miratimit.

Objektivat afatgjate te VNM jane:

- Siguron dhe mbron shendetin e njeriut;
- Parashikon dhe parandalon ndryshimet/demtimet e pakthyeshme te mjedisit;
- Ndikon ne mbrojtjene burimeve natyrore, peisazhet e natyres dhe komponentet perberes te ekosistemeve;
- Permireson aspektet sociale-ekonomike te projektit
- Ndihmon ne realizimin e parimit te zhvillimit te qendrueshem te mjedisit.

Përshkrim i përmbledhur i kuadrit ligjor mjedisor dhe institucional që lidhet me projektin

Legjislacioni mjedisor eshte hartuar per te mbrojtur dhe parandaluar ndotjen dhe demtimin e komponenteve te veçante dhe te rendesishem te mjedisit nga faktore te ndryshem, njerezore dhe natyrore. Nder ligjet me kryesore ne lidhje me kete projekt, mund te permendim:

- **Ligji Nr. 10431 datë 09.06. 2011 "Për Mbrojtjen e Mjedisit".**
- **Ligji Nr. 10440 datë 07.07. 2011 "Për Vlerësimin e Ndikimit në Mjedis".**
- **Ligj Nr. 10448, date 14.07.2011 "Per Lejet e Mjedisit".**
- **Ligji Nr. 10463 date 22.09.2011 "Per menaxhimin e integruar te mbetjeve".**
- **Ligji Nr.8897 datë 16.05.2002, "Për mbrojtjen e ajrit nga ndotja", i ndryshuar.**
- **Ligji Nr.9587, datë 20.07.2006, "Për mbrojtjen e biodiversitetit".**
- **Vendim Nr. 123, datë 17.2.2011 "Per menaxhimin e zhurmave".**

- **Ligji Nr.8906, datë 6.6.2002 "Për zonat e mbrojtura". I ndryshuar me:-Ligjin Nr.9868, datë 04.02.2008**
- **Vendim i KM Nr. 313, dt. 09.05.2012 "Per rregulloren e mbrojtjes se publikut nga shkarkimet ne mjedis".**
- **Vendim i KM Nr. 13, date 04.01.2013 "Per Vleresimin e Ndikimit ne Mjedis".**
- **Vendim i KM Nr. 247, datë 30.4.2014 "Për përcaktimin e rregullave, të kërkesave e të procedurave për informimin dhe përfshirjen e publikut në vendim-marrjen mjedisore".**
- **Vendim i KM Nr. 177, datë 31.3.2005 "Për normat e lejuara të shkarkimeve të lengëta dhe kriteret e zonimit të mjediseve ujore pritëse"**
- **Vendim i KM Nr. 538 dt.26.05.2009 "Per licencat dhe lejet qe trajtohen nga apo nepermjet QKL dhe disa rregulla te tjera"**
- **Vendim i KM Nr. 419, datë 25.6.2014 "Për miratimin e kërkesave të posaçme për shqyrtimin e kërkesave për leje mjedisi të tipave A, B dhe C, për transferimin e lejeve nga një subjekt te tjetri, të kushteve për lejet respektive të mjedisit, si dhe rregullave të hollësishme për shqyrtimin e tyre nga autoritetet kompetente deri në lëshimin e këtyre lejeve nga QKL.**
- **Vendim i KM Nr. 676, datë 20.12.2002 "Për shpalljen e zonave te mbrojtura monument natyror"**
- **Vendim i KM Nr.432, datë 28.4.2010 Për zgjerimin e kufijve të rezervatit natyror të menaxhuar "Kune-Vain-Tale"**
- **Vendim Nr. 417, date 25.06.2014 "Per miratimin e tarifave te lejeve te mjedisit"**
- **Udhezim Nr. 8, dt.27.11.2007 "Per nivelet kufi te zhurmave".**

Sqarim:

Bazuar ne Ligjet e mbrojtjes se mjedisit, ky aktivitet, perfshihet ne listat e aktiviteteve, te cilat duhet te pajisen me leje mjedisore te tipit B, por nuk klasifikohet tek aktivitetet, te cilat kane nevoje t'i nenshtrohen procedures se VNM Paraprake apo te thelluar.

Permbledhja joteknike e raportit te Vleresimit i Ndikimit ne Mjedis, hartohet per te informuar publikun dhe institucionet e mbrojtjes se mjedisit mbi ndikimet ne mjedis te aktivitetit.

2. PËRSHKRIMI I MBULESËS BIMORE TË SIPËRFAQES KU PROPOZOHET TË ZBATOHET PROJEKTI.

Aktiviteti ndodhet ne Qarkun Durres, Bashkia Durres, Njesia Administrative Rrashbull, fshati Shenavlash, prane kabines elektrike. Zona, ku do te zhvillohet ky aktivitet nuk eshte e pasur me bimesi. Zona ku do te ushtrohet aktiviteti ndodhet larg qendres se qytetit te Durresit. Ne afersi te saj ndodhen objekte banimi, te cilat nuk ndikohen nga ky aktivitet. Zona ne vleresim nuk eshte e pasur me bimesi, kjo duket edhe nga pamja satelitore e zones ne studim. Por mund te themi se ne afersi te ketyre objekteve ka toka bujqesore, te cilat nuk ndikohen nga ky aktivitet. Kjo siperfaqe e zhvillimit te aktivitetit, nuk ndodhet ne brendesi te zonave te mbrojtura dhe nuk prek specie bimore te rrezikuara apo te mbrojtura me ligj, sipas verifikimeve te kryera ne portalin asig.gov.al. Ne kete siperfaqe nuk do te kete prerje pemesh, as ndryshim te relievit as ndryshim te struktures apo perberjes se tokes.
Bimesia e rajonit te Durresit eshte e llojit barishtore dhe shkurre mesdhetare, tipike e zonave te mesdheut dhe klimes se rajonit, te përfaqësuara nga dafina, shqopa dhe nga shkurret te tjera në formën e kacubeve te veçanta. Pranë bregut te detit shtrihet një brez gjelbërimi me pisha te zhvilluara mire. Zona karakterizohet nga prania e një bimësie natyrore me moshe 80 vjeçare që dominohet kryesisht nga pisha e bute dhe e egër me moshe 19-24 vjeçare. Gjate bregdetit gjendet një baze pyjore natyre prej dushku dhe shelgu me moshe 60-80 vjeçare, i alternuar me pyll artificial prej pishash e plepash me moshe 20 vjeçare. Konditat klimatike te zonës lejojnë te zhvillohet një bimësi e shumëllojshme që nga pishat, plepi, frasheri i zi, morina, palma dhe dafina, deri në bimët e tjera dekorative si: frasheri gjethengushtë, vërria, eukalipti, shelgu lotues, etj. Te ruajtura në forme natyrale shumica e drurëve te lartpërmendur gjenden në territorin e ish "Bllokut" që përben një zone me karakterin e një parku natyror te këndshëm. Në zonat me te larta te rrethit (p.sh. zona e Ishmit) rriten shkurre që i rrezojnë gjethet e tyre gjate stines se dimrit si: shkuza, murrizi, driza, etj. Në Xhafzotaj, Sukth, Gjipale, Spitall etj, rriten edhe bime te ulëta si: mullaga, hithra, lulekuqa, tatulla, kopra e egër, ndërsa gjethe delli, lulebasami, hithra, grami, rrodhja, netulla, bar pate rriten kryesisht në zonën e Shijakut, Maminasit, Katundi te Ri dhe Ishmit. Përveç bimësisë pyjore që zë vend te rëndësishëm në bimësinë e rrethit, po kaq rendësi kane edhe kulturat buqesore te përfaqësuar nga : gruri, misri, fasulja, ulliri, lule dielli, te cilat përhapjen me te madhe e kane në zonën e Shijakut, Maminasit, Spitalles, Sukthi. Pothuajse në te gjithë rrethin kultivohen perime si: speci, domatja, kastraveci, bizelja, etj. dhe agrumet (portokalli, limoni).



Biodiversiteti dhe habitatet

Biodiversiteti

Shqipëria vlerësohet për një larmi të madhe biologjike dhe peizazhore. Origjina të kësaj llojshmërie, është e lidhur me: pozicionin gjeografik, faktorët gjeologjikë, pedologjikë, hidrologjikë, relievi dhe klima. Larmia e madhe e ekosistemeve dhe habitateve (ekosistemeve detare, bregdetare, laguna e vende të lagëta, delta lumenjsh, duna ranore, liqene, lumenj, shkurreta mesdhetare, pyje gjethegjërë, halorë dhe të përzjerë, livadhe dhe kullota subalpine e alpine, ekosisteme të maleve të lartë), ofron një larmi të pasur llojesh bimore dhe shtazore duke përfaqësuar rreth 30 % të florës Europiane. Në përcaktimin ligjor kemi këtë përcaktim: "Biodiversitet (shumllojshmëria biologjik) ose larmi biologjike" është tërësia e organizmave të gjallë të të gjitha llojeve, duke përfshirë, ndër të tjera, ekosistemet tokësore, detare dhe ekosistemet e tjera ujore, si dhe komplekset ekologjike, ku ato bëjnë pjesë. Vizioni ynë për biodiversitetin është: të sigurohet zhvillim normal i florës dhe faunës në vendjetesat e tyre, që keto peizazhe jo vetëm të zbukurojnë natyrën, por dhe të kontribuojë në rritjen në begatinë e vendit e mirëqenjen e popullit. Me më shumë se 3200 lloje të bimëve vaskulare dhe 756 specie vertebrore dhe me rreth 30 % të të gjithë florës europiane që zhvillohet në Shqipëri, me të drejtë mund ndjejmë krenari për natyrën tonë. Por, ndërsa koncepti i biodiversitetit ka përcaktim globalë, ruajtja është thjesht një aktivitet lokal. Sa takon ruajtjes te gjithë duhet të ndjehemi fajtor për humbjet në biodiversitet. Shqipëria si një vend që synon të anëtarësohet në BE ka përgjegjësinë për të ndërmarrë veprime konkrete për të mbrojtur Biodiversitetin e saj, duke qenë se humbja e këtij thesari me të gjithë ekosistemet, krijon efekte negative në ekonomi duke rrezikuar në një farë mënyre atë. Për të ndaluar humbjen e biodiversitetin në Shqipëri, duhet të ketë një sipërmarrje të përbashkët "Biodiversiteti është ekzistenca jonë, është ekzistenca juaj është me rëndësi përfshirja e komunitetit, në mënyrë që të ruhet kjo pasuri që në fund na bën të ndihemi kaq shumë krenarë". Përpjekjet për të mbrojtur tokat natyrore dhe ujërat tona duhet të jenë fokusi i interesit dhe veprimtarisë së të gjithëve dhe vlerësimi i statusit të ruajtjes së llojeve të veçanta është çelësi për të kuptuar gjendjen e përgjithshme të florës dhe faunës dhe vendosjen e prioriteteve për ruajtjen", Humbja e biodivesitetit si problem global, përbën aktualisht një ndër problemet më të mëdha në botë. Ekspertët japin alarmin duke konkluduar: se nëse do të vazhdohet me këtë trend, humbja e biodiversitetit do të ketë pasoja fatale për njerëzimin. Vlerësimet e fundit shkencore parashikojnë se, me ritmet e sotme të shpyllëzimeve, brenda 25-30 viteve të ardhshëm do të zhduken deri në 10 % të llojeve të njohura në planet. Pasojat e kësaj humbje do të reflektohet edhe në ekonominë botërore dhe në zhvillimet shoqërore në përgjithësi, duke pasur parasysh faktin se afro 40 % e ekonomisë botërore dhe 80 % e nevojave të njeriut plotësohen nga resurset biologjike. Ruajtja e biodiversitetit është e rëndësishme dhe e domosdoshme për shumë arsye, por me këtë rast do të përmendim vetëm disa prej tyre: Ruajtja e biodiversitetit është detyrim i yni moral që t'iu lemë pasardhësve një mjedis po aq të pasur sa kemi trashëguar nga paraardhësit tanë, Çdo qenie e gjallë ka të drejtë të jetojë, ashtu si dhe vetë njeriu; qeniet e gjalla që kanë jetuar dhe evoluar në mijëra milionë vjet mund të zhduken shumë shpejt, por nuk mund të krijohen përsëri, Mjedisi ndotet në tokë, ujë dhe ajër. Ky është një problem i madh i kohës sonë. Kështu përgjegjësit kryesor të ndotjes së ujërave të detit janë shkarkimet urbane, industriale, bujqësore të zonave më të zhvilluara, si edhe shkarkimet e naftës në zonat ku ajo nxirret. Edhe zonat e bregdeteve dhe ishujt rrezikohen nga ngrohja e klimës: shkrirja e një pjese të akullnajave çon në rritjen e nivelit të detit. Ndotja e ajrit dëmton jetën e njeriut, dëmton sytë, rrugët e frymëmarrjes. Sot në shumë vende ka agjenci që matin

shkallën e ndotjes së ajrit dhe kur kjo është e lartë marrin masa si mbyllja e fabrikave, ndalojnë qarkullimin e makinave etj. Disa qytete të Shqipërisë, sidomos Tirana dhe Elbasani janë shumë të ndotur. Era e rëndë, thithja e ajrit të ndotur janë disa nga problemet e përditshme me të cilat përballen qytetet, ku trafiku i automjeteve, shkarkimet industriale dhe ngrohja e banesave janë të përqëndruara në zona të ngushta: kush banon në qytet e ndjen menjëherë problemin e ndotjes së mjedisit. Mbetjet urbane përmbajnë edhe produkte kimike që zbresin në thellësi dhe ndotin burimet e nëndheshme ujore. Në qytete, ndodhen gjithashtu edhe kantierët e ndërtimit, që shpesh derdhin nëpër lumenj sasi të mëdha materiali ndërtim. Zhvillimi i turizmit ka ndikime direkte në biodiversitet. Tashmë vendi ynë është kthyer në një destinacion të njohur i orientuar tek ekoturizimi. Për fatkeq hapësira bregdetare ka qenë pre e shkatërrimeve që kanë rrjedhur nga përdorimi turistik i këtij rajoni. Pasojat më të mëdha të këtyre shkatërrimeve kanë të bëjnë me mbingarkesat ndërtimore të natyrës dhe të peizazhit. Të gjitha këto probleme konfliktuale që lindin midis turizmit dhe biodiversitetit në zonën bregdetare është shumë e rëndësishme t'i parandalojmë në zonën malore dhe në peizazhet pyjore ekzistuese.

Gjëndja e disa specieve aromatiko – mjekësore të kërcënuara dhe në rrezik zhdukje
Nëpërmjet një sistemi monitorimi do të arrihet vlerësimi i gjëndjes së disa specieve aromatiko-mjekësore të cilat janë në rrezik zhdukje si dhe përshkrimi i gjëndjes së Sherbelës në rajonin qëndror të vendit tonë, do të na japin të dhëna të plota, për bimët aromatiko-mjekësore. Me anë të këtij studimi synohet: Së pari, të identifikohen faktorët kryesorë sociale, ekonomike, dhe politike që kanë çuar drejt pakësimit. Së dyti, duke përdorur një analizë social-ekonomike, duke vlerësuar rëndësinë sociale dhe ekonomike për mbledhësit e këtyre prodhimeve. Së treti, të ofrojmë rekomandime për mbareshtimin në mënyrë të qëndrueshme dhe për të rritur të ardhurat e popullatës. Menaxhimi dhe zhvillimi i aktivitetit të prodhimit të specieve aromatiko-mjeksore mundet të jetë një alternativë për rritjen e nivelit të të ardhurave plotësuese në zonat rurale , të tilla si;

- Kapacitieti i kufizuar i aftësive prodhuese
- Frangmentimi i theksuar i tokës në mesatarisht 3-4 ngastra për ferme
- Vështirësi të shumta financiare për sigurimin e mjeteve të nevojshme të prodhimit
- Mundësi të pakta për sigurimin e kredive
- Mungesa e një shërbimi ekstensioni.

Informacion rreth bimesise dhe zonave te mbrojtura te rajonit
Në Shqipëri, zonat e mbrojtura sidomos 10 vjeçarin e fundit, janë kthyer në një objekt të rëndësishëm pune të disa institucioneve të vendit, të cilat kanë synuar në evidentimin, ruajtjen, mirëmenaxhimin e përdorimin në mënyrë të qëndrueshme të tyre.
Aktualisht në Shqipëri zonat e mbrojtura përbëjnë rreth 10 % të territorit. Ndonëse shpallja e tyre është bërë gradualisht ndër vite, duke filluar që në vitin 1940, deri në vitin 2002 ka munguar një ligj mbi të cilin të mbeshtetet kategorizimi, ruajtja e menaxhimi i këtyre zonave. Me daljen e këtij ligji në qershor të 2002 duhet thënë se ka filluar një koncept i ri që përshtatet me atë bashkëkohor dhe që në tre vitet e fundit ka gjetur zbatim në rritjen me dyfish të territorit të vendit. Rrjeti i zonave të mbrojtura mbështetet në kategoritë menaxhuese të Qëndrës Ndërkombëtare për Ruajtjen e Natyrës (IUCN).
Themelet e zonave të mbrojtura janë hedhur që në vitin 1940 me shpalljen/krijimin e Rezervatit të Parë Shtetëror të Gjuetisë (Kune-Vain-Tale) në Lezhë dhe në Parkun Kombëtar

"Mali i Tomorrit" në Berat. Në vitin 1956, në mbështetje të Dekretit "Mbi gjuetinë dhe peshkimin në ujërat malorë" u krijua rezervati i gjuetisë në Rrushkull. Në vitin 1960, zyrtarisht krijohet Parku Kombetar "Mali i Dajtit" dhe 6 vjet më vonë numri i tyre rritet në 6 (Thethi, Lura, Llogaraja, Dajti dhe Drenova). Parqe Kombëtare u shpallën zona me vlera të rralla e të veçanta natyrore, shkencore, shoqërore e rekreative, ku ruheshin të pa prekur ekosistemet natyrore dhe shërbenin për ruajtjen e florës dhe faunës së egër. Deri në vitin 1970 numri i rezervateve të gjuetisë arriti në 15 zona pyjore e lagunore. Me dekretin e vitit 1977 u bë riklasifikimi i rezervateve të gjuetisë dhe numri i tyre arriti në 25. Në vitin 1981 për herë të parë u vunë në mbrojtje shtetërore pasuritë natyrore të rralla, duke shpallur Monumente Natyre drurët e grumbuj pyjorë me vlerë shkencore, biologjike, historike e didaktike.

Monumentet Natyrore të Rrethit Durrës (Sipas VKM-së 676)

Kepi dhe Faleza e Rodonit
Plazhi i Kallmit
Çinari i Balliasit
Plazhi i Shenpjetrit
Shkembi i Kavajes
Rrapi i Rubjekes
Pylli i Kolndrekajve

Zonat e mbrojtura në Republikën e Shqipërisë (Sipas faqes zyrtare të MM)

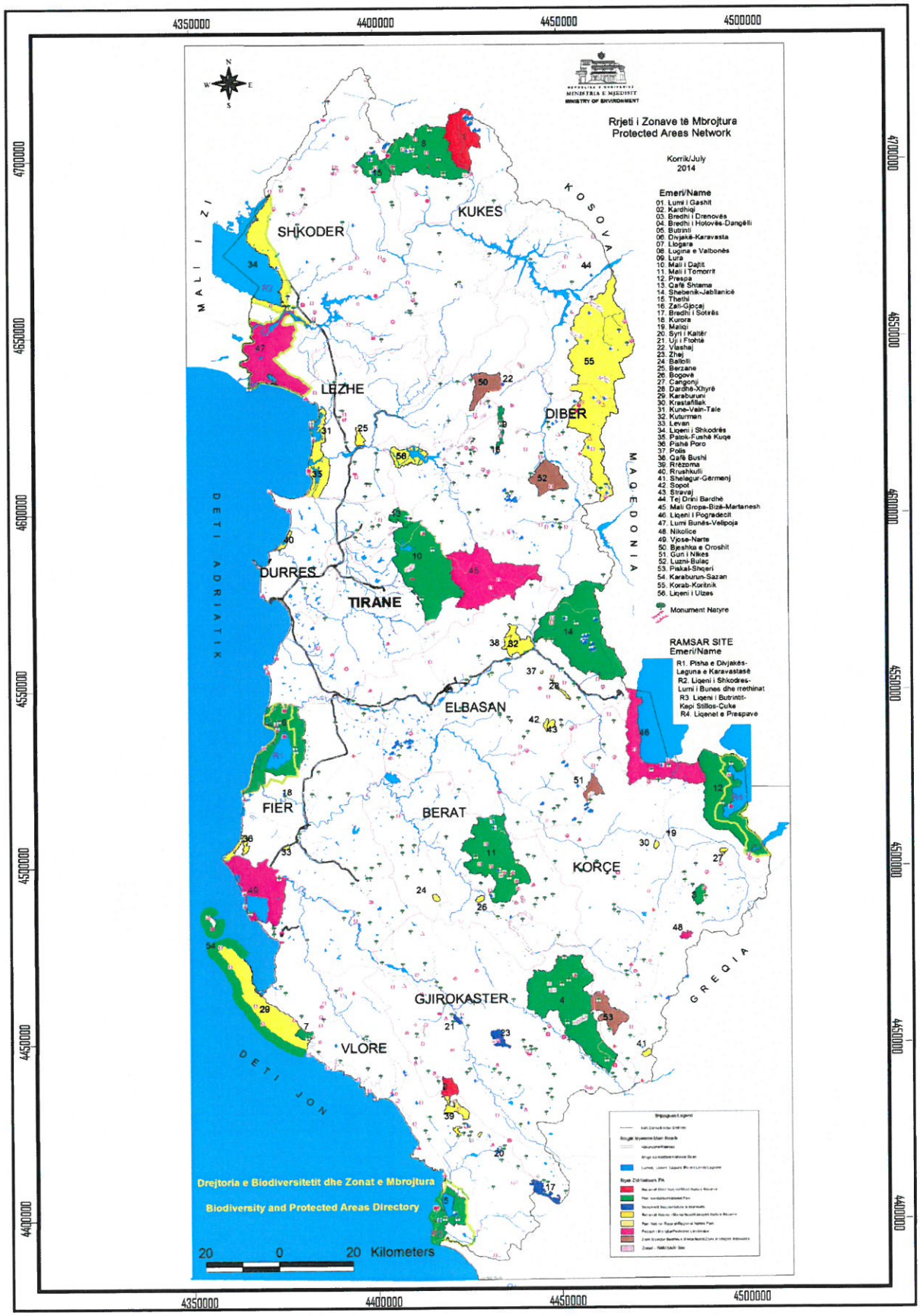

MONUMENTET E KULTURES TE RRETHIT DURRES

MONUMENTE TË RRETHIT TË DURRËSIT									
NR	EMRI I MONUMENTIT	FSHATI	KOMUNA	BASHKIA	RRETHI	KATEG	INSTITUCIONI I SHPALLJES	NR.VENDIMIT	DATA E SHPALLJES
1	KALAJA NE QYTETIN E DURRËSIT. Muret duke filuar nga pyrgu i rrumbullakte ne hyrje te portit, duke ndjekur parkun ne perendim te qytetit deri ne kuoten 59 si dhe pjeset e mureve antik qe gjenden te shperndara ne qytet			DURRËS	DURRËS	I	Aprov. me ligjin Nr 809 dt. 24/06/ 48	686 4874	17.03.1948 23.09.1971
2	KALAJA E CURRILAVE ne Muzhlin e Skenderbeut	SKËNDERBEUT		DURRËS	DURRËS	I	Rektorati I Universitetit Shtetëror	6	15.01.1963
3	KALAJA E ISHMIT		ISHËM		DURRËS	I	Ministria e Arsimit dhe e Kulturës	Urdhëresë	08.01.1977
4	MURET E PORTES (PORTO ROMANO)- 7 km ne veri te qytetit, ne mes te malit te Durresit dhe te kenetes, ne Jug te Bishtit te Palles, porta bashke me muret			DURRËS	DURRËS	I	Aprov. me ligjin Nr 809 dt. 24/06/ 48	686 4874	17.03.1948 23.09.1971
5	AMFITEATRI ne qytetin e Durresit			DURRËS	DURRËS	I	Ministria e Arsimit dhe e Kulturës	1888	10.08.1973
6	TERMAT ANTIKE TE PALLATI I KULTURES ne qytetin e Durresit			DURRËS	DURRËS	I	Ministria e Arsimit dhe e Kulturës	1888	10.08.1973
7	PUSI I TOPHANES-Ne Lagjen nr.1, Rr. "Aleksander Goga" ne qytetin e Durresit			DURRËS	DURRËS	I	Ministria e Arsimit dhe e Kulturës	1888	10.08.1973
8	CISTERNA PRANE VARREZAVE TE DESHMOREVE ne qytetin e Durresit			DURRËS	DURRËS	I	Ministria e Arsimit dhe e Kulturës	1888	10.08.1973
9	GJURMET E UJESJELLESIT ANTIK PRANE SHKOLLES INDUSTRIALE DERI NE AFERSI TË FSHATIT Romanat (Prroi I Gjokes), Durres	FSHATI ROMANAT	RASHBULL		DURRËS	I	Ministria e Arsimit dhe e Kulturës	2854	08.08.1980
10	TRAKTET E UJËSJELLËSIT ANTIK TE DURRESIT- Nga ujesjellesi antik I Durresit I shekullit te II ruhen edhe pusetat ne Arapaj e Rrushbull dhe nje trakt ne fshatin Memaj. Perbejne gjurme te nje konstruksioni antik me vlera hidraulikeqe duhen ruajtur dhe evidentuar si monument kulture				DURRËS	I	Komiteti Kulturës dhe Arteve	8	18.12.1987
11	TRAKT I KANALIT NËNTOKËSOR ME TULLA, NE RRUGEN "NAIL KONDI" DURRES.- Pjese e sistemit te kanalizimeve antike nentokesore te Durresit te lashte, I cili ruhet mjafi mire ne kete qytet. Datohet nga shek. V-VI eres sone.			DURRËS	DURRËS	I	Komiteti Kulturës dhe Arteve	8	18.12.1987
12	NDËRTIM ME TULLA (TABLINIUM) NE RRUGEN "VASIL KUGI", DURRES - Objekt per ceremoni mortore brenda siperfaces se Neokropolit te shekujve I-IV eres sone ne qytetin e Durresit.			DURRËS	DURRËS	I	Komiteti Kulturës dhe Arteve	8	18.12.1987
13	SISTEMI I KANALIZIMEVE ANTIKE TE DURRËSIT ME TRAKTET E TIJ			DURRËS	DURRËS	I	Ministria e Arsimit dhe e Kulturës	Shkresë	18.01.1988
14	KISHA E SHEN NDOJIT (Mbeturinat), afër kalasë së Currilave, Muzhi I Skenderbeut	MUZHLIN I SKËNDERBEUT - KEPI I RODONIT		DURRËS	DURRËS	I	Rektorati I Universitetit Shtetëror	6	15.01.1963
15	BAZILIKA PALEOKRISTIANE	GJURICAJ	ISHEM		DURRËS	I	M.T.K.R.S.(drejt.Trashegimise Kulturore	184	21.04.2006
16	XHAMIA E FATIHUT ne qytetin e Durresit			DURRËS	DURRËS	I	Ministria e Arsimit dhe e Kulturës	1888	10.08.1973
17	HAMAMI NE OBORRIN E SHKOLLES 16 SHTATORI ne qytetin e Durresit			DURRËS	DURRËS	I	Ministria e Arsimit dhe e Kulturës	1888	10.08.1973
18	MOZAIKU PRANE PALLATIT TE KULTURES ne qytetin e Durresit			DURRËS	DURRËS	I	Ministria e Arsimit dhe e Kulturës	1888	10.08.1973
19	MOZAIKU TEK PALLATI I SPORTIT ne qytetin e Durresit			DURRËS	DURRËS	I	Ministria e Arsimit dhe e Kulturës	1888	10.08.1973

20	BAZILIKA PALEOKRISTIANE ne fshatin Arapaj, Durres. Ky monument eshte ndertuar ne shek V-VI dhe ka rindertime deri ne shek. XV. Ruan viera te rendesishme arkitektonike dhe artistike	ARAPAJ	RRASHBULL		DURRËS	I	Komiteti Kulturës dhe Arteve	8	18.12.1987
21	ROTONDA NE QYTETIN E DURRESIT			DURRËS	DURRËS	I	M.K.R.S.(Drejt Trasheg.Kulturore)	411	18.09.2003
22	KULLA E SULEJMAN KULLES ne fshatin Kulle	KULLE	(I8HEM)	SUKTH	DURRËS	I	Ministria e Arsimit dhe e Kulturës	Urdhëres	08.01.1977
23	BANESA KU LINDI DHE KALOI DISA VITE TE FEMIJERISE ALEKSANDER MOISIU			DURRËS	DURRËS	I	Ministria e Arsimit dhe e Kulturës	1888	10.06.1973
24	BANESA KU KA JETUAR F.S.NOLI			DURRËS	DURRËS	I	Komiteti I Kulturës dhe Arteve Drejturia e Muzeumeve dhe Arteve	4	7.05 1991
25	BANESA E FAMILJES MANUSHI DHE PALI (Banesa Nr.115)	Lagje Nr.3		DURRËS	DURRËS	I	Komiteti I Kulturës dhe Arteve Ministria e Arsimit dhe e Kulturës	8 308	18.12.1987 24.05.2006
26	QARKORI I PARTISË NE ARAPAJ TE RRETHIT TE DURRESIT. Kjo ndertese grupohet ne monumentet qe lidhen me historikun e formimit te Partise, duke qene monument perkujtimor per rrethin e Durresit si vendi ku u formua Qarkori I Partise	ARAPAJ	RRASHBULL		DURRËS	I	Komiteti I Kulturës dhe Arteve	8	18.12.1987
27	MOZAIKU I ORFEUT-Lagja 9, Rr.Ibrahim Buzhiqi			DURRËS	DURRËS	I	M.T.K.R.S. (Ministri)	22	18.01.2010
28	RREGULLORJA PËR "ADMINISTRIMIN E ZONËS ARKEOLOGJIKE "A" DHE"B" TËQYTETIT TE DURRËSIT				DURRËS		KËSHILLI I MINISTRAVE	237	23.03.2011

Burimi i Informacionit: *Ministria e Kulturës*

3. INFORMACION PËR PRANINË E BURIMEVE UJORE NË SIPËRFAQEN E KËRKUAR NGA PROJEKTI DHE NË AFËRSI TË SAJ.

Ne zonen e zbatimit te ketij projekti nuk ka burime ujore te identifikuara. Objektet ku zhvillohet aktiviteti ndodhen ne Durres, Rrashbull, Shenavlash, prane kabines elektrike dhe nuk ndodhet ne brendesi apo ne afersi te burimeve ujore te rendesishme si Lumenjte kryesore, Liqene, Rezervuar apo Zona Bregdetare. Ne afersi te zones, mne nje largesi te konsiderueshme ndodhet Deti Adriatik ne jug te objektit, ku do te zhvillohet aktiviteti rreth 5.6 km ne vije ajrore dhe nje rezervuar ujembledhes rreth 4.5 km ne juglindje te objekteve ku zhvilohet aktiviteti, ndersa porti i Durresit ndodhet ne jugperendim te objektit ku ushtrohet aktiviteti ne nje largesi te konsiderueshme rreth 6 km ne vije ajrore, ndersa Lumi Erzenndodhet ne lindje te objekteve ne nje largesi rreth 4.51 km ne vije ajrore ne lindje te objektit. Ato ndodhen ne nje largesi te konsiderueshme, te tille qe ndikimet e tij nuk arrijne efektet e tyre ne keto burime ujore.

Pozicionimi ne lidhje me burimet ujore

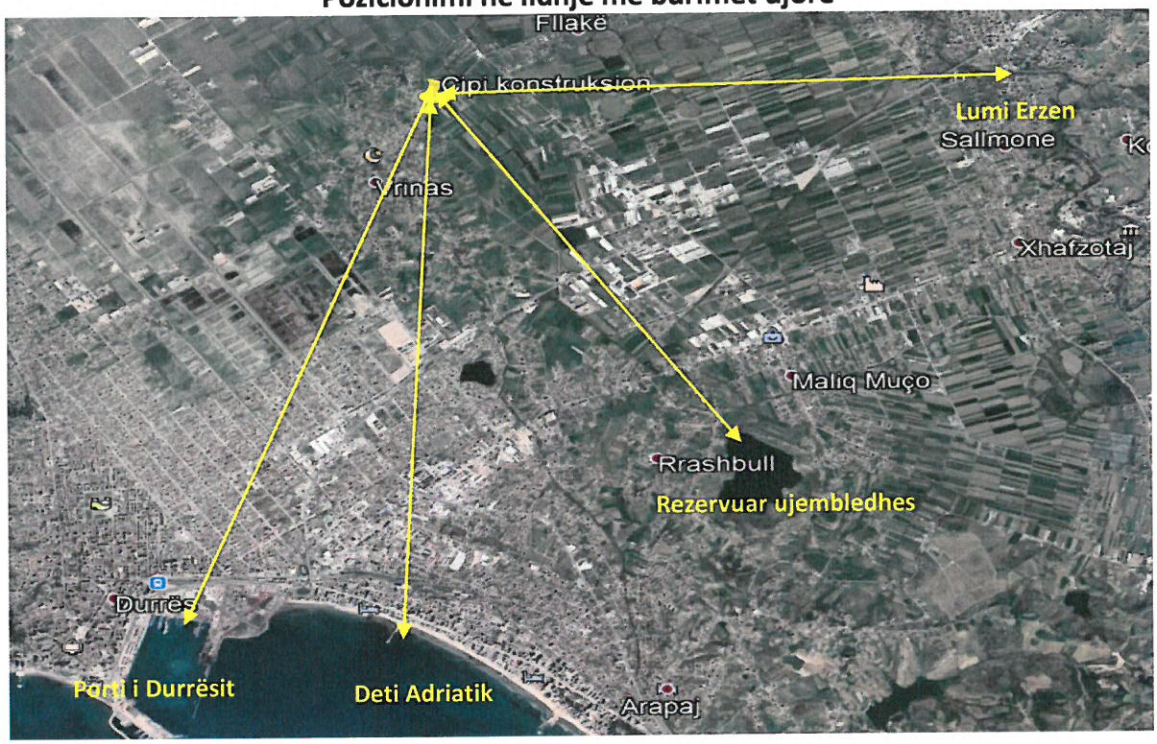

Cilësia e lumenjve

(Bazuar në studimin Kombëtar vjetor të Agjencisë Kombëtare të Mjedisit)

Monitorimi i cilësisë së ujit është i rëndësishëm për mbrojtjen e mjedisit, menaxhimin e ujërave, identifikimin e shkaktarëve të ndotjes deri në dhënien e rekomandimeve përkatëse sipas problematikave të identifikuara. Ky program monitorimi me një frekuencë 4 herë/ vit siguron një bazë të dhënash, të cilat përdoren në hartimin e Raporteve të Gjëndjes së Mjedisit, në hartimin e informacioneve në nivel lokal, kombëtar e ndërkombëtar, si dhe raportimet në Agjencinë Europiane të Mjedisit.

Gjëndja e treguesve mjedisor, ndikimi në mjedis dhe tendenca

Rrjeti i monitorimit është i shtrirë në lumenj, liqene, zona bregdetare dhe stacione pranë impianteve të trajtimit të ujerave të zeza. Të dhënat e monitorimit janë të pjesshme pasi nuk u akordua buxheti i planifikuar për të realizuar programin e monitorimit. Bazuar në Urdhërin e Brendshëm me datë 13.06.2017 me Nr.prot 1464 mbi riorganizimin e procesit të monitorimit të cilësisë së ujërave sipërfaqësore, cilësinë e ajrit urban dhe monitorimin e zhurmave, i cili u pezullua më datë 22.05.2017 për shkak të mungesës së financimit për të realizuar monitorimet e programuara, dhe pas kësaj date u realizuan stacionet me distancë deri në 100 km. Vlerësimi paraprak i cilësisë së lumenjve dhe liqeneve përcaktohet në bazë të parametrave fiziko-kimikë duke i krahasuar me normat e lejuara të përcaktuara në Direktivën Kuadër të Ujit të BE. Për klasifikimin e zonave bregdetare dhe stacionet pranë Impianteve të trajtimit të ujërave të zeza i referohemi VKM 177 dt. 31.03.2005 - Normat e lejuara të shkarkimeve urbane nga impiantet e trajtimit.

Parametrat e analizuar në laborator

- **Nevoja Biokimike për oksigjen mg/l**

Nevoja Biokimike për oksigjen është sasia e oksigjenit të tretur që nevojitet të konsumohet nga organizmat biologjike aerobike, të cilat ndodhen në sasinë e kampionit në shishen e pajisur me oxitop. Inkubimi në 20°C realizohet për 5 ditë ku vlera e matur shprehet në mg O/litër. Ky parametër është i rëndësishëm për vlerësimin e cilësisë së ujërave të lumenjve, tregues i shkallës së ndotjes. Të dhënat e marra për ekspeditat e realizuara janë paraqitur në formë grafike nga ku stacionet, të cilat tejkalojnë vlerën e lejuar për këtë parametër janë DLe - Drini Lezhë, T2 – Kthesa e Kamzës, L1 – Lanabregas, L2 - Yrshek dhe të tre stacionet e montorimit në Lumin Ishëm si dhe stacioni në Lumin Gjanicë Gj4. Vlerat e larta të këtij parametri dëshmojnë qartë ndikimin e shkarkimeve urbane dhe industrial, të cilat derdhen në det të patrajtuara.

PËRMBAJTJA E NEVOJËS BIOKIMIKE PËR OKSIGJEN

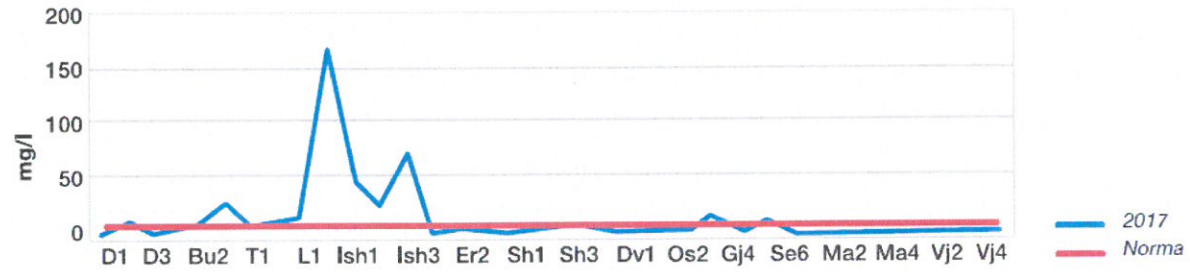

- **Nevoja kimike per oksigjen**

Nevoja kimike për oksigjen është tregues i ndotjes kimike dhe organike, ku të dhënat e monitorimit janë paraqitur ne grafikun si vijon.

PËRMBAJTJA E NEVOJËS KIMIKE PËR OKSIGJEN

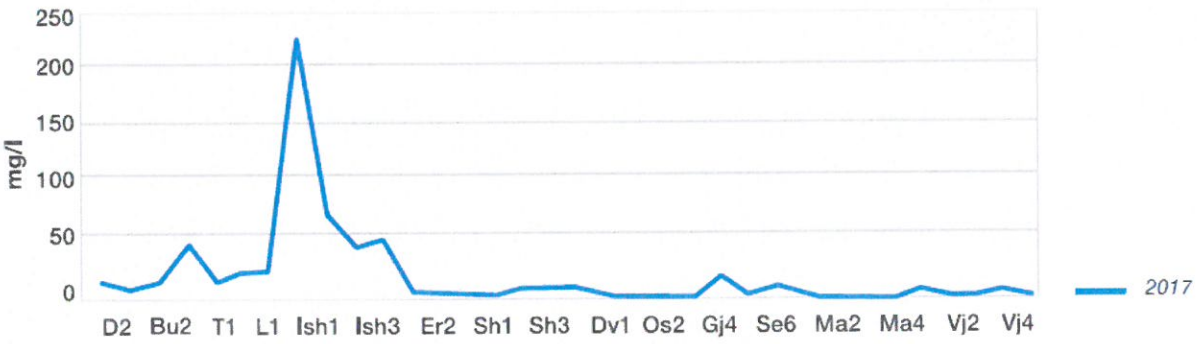

Në stacionet D1 dhe D3 nuk është vlerësuar ky parametër pasi nuk është kryer për mungesë të Kiteve.

- **Përmbajtja e amoniakut**

Përcaktimi i përmbajtjes së amoniakut në kampione uji i përcaktuar me metodën spektrometrike është parametër kryesor i klasifikimit në klasa të cilësisë së ujërave sipas DKU. Në stacionet e monitoruara të ekspeditës së kryer vërejmë tejkalim të vlerës së lejuar të vlerës limite për përmbajtjen e amonjakut në stacionin L2 – Lanabregas me vlerë 25.75 mg/l duke e klasifikuar këtë stacion në klasën V – gjendje e keqe (> 1.5 mg/l), edhe në të tre stacionet e Ishmit kemi tejkalim të vlerës. Stacioni Gj4 – Lumi i Gjanicës paraqet tejkalim të vlerës me një vlerë 2.43 mg/l duke e klasifikuar këtë stacion në Klasën V – Gjendje e keqe (> 1.5 mg/l).

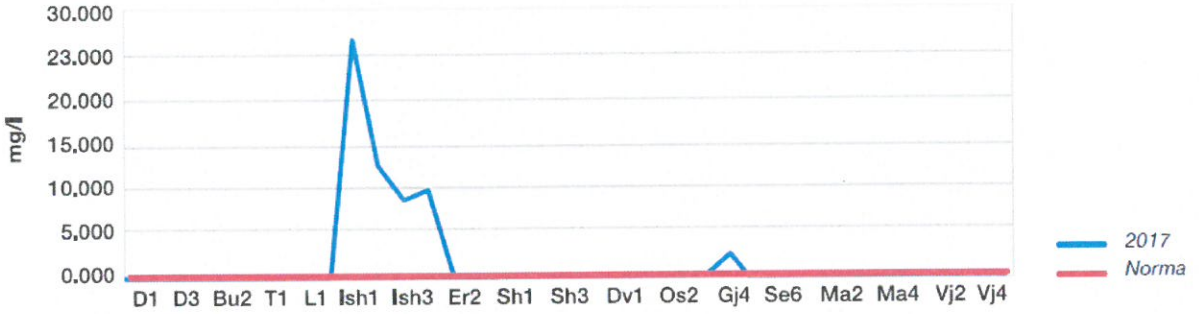

- **Përmbajtja e nitriteve**

Siç vihet re edhe në grafikun e mëposhtëm, përmbajtja e nitriteve është nën normën e lejuar. Paraqitja në formë grafiku na jep qartë se vlerat e monitorimit të nitriteve janë të larta por brenda normës limite të lejuar për stacionet T2 – Ura Kthesa e Kamzës dhe Gj4 – Gjanica.

- **Përmbajtja e nitrateve**

Përmbajtja e nitrateve në të gjitha stacionet e monitoruara rezulton në vlera më të ulëta se norma e lejuar.

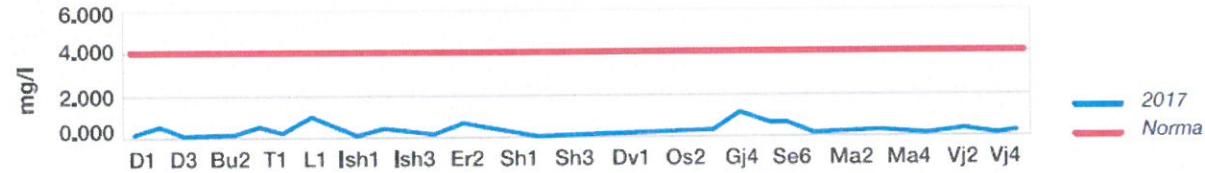

- **Përmbajtja e fosforit**

Referuar vlerave të monitorimit të ekspeditës së realizuar, vihet re se tejkalim të vlerave të lejuara për përmbajtjen e orto – fosfateve kemi në stacionin Drini Lezhë me nje vlerë prej 0.306 mg/l duke e klasifikuar këtë stacion në Klasën IV – gjendje e varfër, stacioni L2 – Yrshek Ish Dogana ka një përmbajtje 2.79 mg/l Klasa V – Gjendje e keqe (norma > 0.5) stacioni me vlerën më të lartë. Gjithashtu, edhe te tre stacionet e monitorimit të lumit Ishëm jane mbi normën e lejuar dhe në Lumin Gjanicë - Gj4 paraqesin tejkalim të Klasës III – Gjëndje e moderuar.

- **Përmbajtja e fosforit total**

Përmbajtja e fosforit total për ekspeditën e kryer gjatë vitit 2017 paraqitet në grafikun e mëposhtëm ku stacioni Drini i Lezhës është në vlerën kufi të lejuar të Klasës III – gjendje e moderuar, vlerën me të lartë të përmbajtjes së fosforit total është në stacionin L2 – Yrshek Ish Dogana si dhe tre stacionet e Lumit Ishëm jane mbi vlerën e lejuar limite. Edhe në stacionin Gj4 – Lumi i Gjanicës kemi tejkalim të vlerës limite < 0.4, përmbajtja e fosforit total në këtë stacion është 0.41 mg/l (> 0.4 < 1) gjendje e moderuar – gjëndje e varfër.

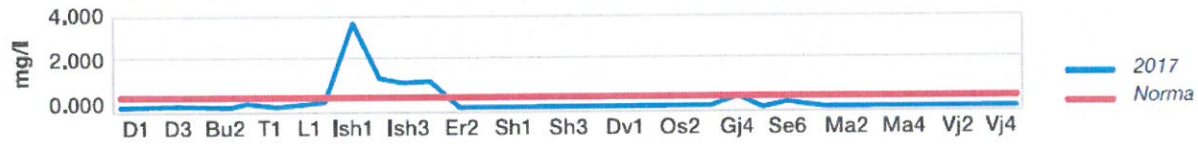

<u>Cilësia e ujërave nëntokësorë</u>

Ujërat sipërfaqësorë dhe ata nëntokësorë janë në parim burime natyrore të rinovueshme. Në veçanti, detyra e sigurimit të gjendjes së mirë të ujrave nëntokësorë kërkon veprime të përhershme dhe planifikim të qëndrueshëm afatgjatë të masave mbrojtëse, falë intervalit kohor natyral në formimin dhe rinovimin e tyre.

Të kryejë monitorimin e ujrave nëntokësore në basenet e Drinit, Matit, Erzen - Ishmit, Shkumbinit, Semanit, Vjosës e Zonës Jonike. Monitorimi synon ruajtjen e tregueseve sasiorë e cilësorë të ujit, të rezervave të shfrytëzimit, mbrojtjen e vendburimeve ekzistuese të ujit, si dhe vlerësimin e shkaqeve të ndotjes së ujrave nëntokësore. Në përfundim të monitorimit jepen rekomandimet për gjendjen aktuale të cilësisë së ujrave, trendet e përmirësimit ose përkeqësimit të cilësisë si masat për mbrojtjen e tyre si zbatimin e zonave të rreptësisë dhe të mbrojtjes sanitare, shkallën e shfrytëzimit etj.

Monitorimi i ujërave nëntokësore gjatë vitit 2017 është kryer në 7 basenet ujëmbajtëse për akuiferet porozë të kuaternarit: Shkodër, Lezhë, Fushë - Kuqe, Tiranë, Fushë - Krujë, Elbasan, Lushnjë, Berat, Korçë, Gjirokastër, Kafaraj, Novoselë, Vurg - Mursi e Orikum. Gjithashtu u monitoruan 11 burime kryesore të akuiferit karbonatik në basenin e Drinit - burimi Syri i Sheganit, burimi Gurra e Kolesjanit, burimi Tushemisht, burimi i Linit, në basenin e Matit - burimi i Bargjanës, në basenin e Semanit - burimi i Mançurishtit, burimi i Urës Vajgurore dhe burimi i Bogovës, në basenin e Zonës Jonike - burimi Syri i Kaltër, burimi Uji i Ftohtë Tepelenë dhe burimi Uji i Ftohtë Vlorë. Ky monitorim është kryer sipas Kontratë Porosisë së lidhur ndërmjet Agjensisë Kombëtare të Mjedisit dhe Shërbimit Gjeologjik Shqiptar për vitin 2017. Monitorimi i ujrave nëntokësore u krye në dy faza monitorimi në basenet ujëmbajtëse të Shqipërise në rrjetin monitorues sipas Kontratës vitit 2017 me analiza të plota kimike dhe analiza për mikroelementë.

VLERËSIMI UN TE BANESAVE 2017

BASENET	NR. PUSIT	VENDNDODHJA	PH	NA	CA	MG	FE	NH4	CL	SO4	NO3	NO2	MP	MTH	FP	VLERËSIMI I UJIT
BASENI I DRINIT	1	St. Shkodrës - Dobraç	VBN	VBN	VBN	VBN	VBN	VBN	VBN	VBN	VBN	VBN	VBN	VBN	VBN	Veti shumë të mira fiziko - kimike
	H	St. Hot I Ri	VBN	VBN	VBN	VBN	VBN	VBN	VBN	VBN	VBN	VBN	VBN	VBN	VBN	Veti shumë të mira fiziko - kimike
	36	St. Velipojë -U. Gjoluit	VBN	VBN	VBN	VBN	VBN	VBN	VBN	VBN	VBN	VBN	VBN	VBN	VBN	Veti shumë të mira fiziko - kimike
	3	Kisha e madhe-Shkoder	VBN	VBN	VBN	VBN	VBN	VBN	VBN	VBN	VBN	VBN	VBN	VBN	VBN	Veti shumë të mira fiziko - kimike
	Burim	Burimi Syri Shoganit	VBN	VBN	VBN	VBN	VBN	VBN	VBN	VBN	VBN	VBN	VBN	VBN	VBN	Veti shumë të mira fiziko - kimike
	Burim	Burimi Linit	VBN	VBN	VBN	VBN	VBN	VBN	VBN	VBN	VBN	VBN	VBN	VBN	VBN	Veti shumë të mira fiziko - kimike
	Burim	Burimi Tushemisht	VBN	VBN	VBN	VBN	VBN	VBN	VBN	VBN	VBN	VBN	VBN	VBN	VBN	Veti shumë të mira fiziko - kimike
	Burim	Guma e Kolesjanit	VBN	VBN	VBN	VBN	VBN	VBN	VBN	VBN	VBN	VBN	VBN	VBN	VBN	Veti shumë të mira fiziko - kimike
BASENI I MATIT	50	St Lezhë - Barbullonjë	VBN	VLMN	VBN	VBN	VBN	VBN	VLMN	VBN	VBN	VBTR	VBN	VBN	VBN	Tregues jo te mirë kimike - Përmbajtje mbi normë të Na, Cl, NO2 vihen re ndotje me nitrite.
	29	St.Shëngjinit - I. Lezhë	VBN	VBN	VBN	VBN	VBN	VBN	VBN	VBN	VBN	VBTR	VBN	VBN	VBN	Veti shumë të mira fiziko - kimike
	2s	Rrlë	VBN	VSLMN	VBN	VLMN	VBN	VBN	VSLMN	VSLMN	VBN	VBN	VSLMN	VSLMN	VSLMN	Tregues jo te mira kimike - Permbajtje mbi normë te Na, Mg, Cl, SO4 Fp, Mp,Mth, - shtesat e poshtme ujembaj-tese, ujë jo i pijshëm.
	48	Hotell I Gjuetisë	VBN	VLMN	VBN	VBN	VBN	VBN	VLMN	VBTR	VBN	VBN	VBN	VBN	VBN	Tregues jo te mira kimike- Permbajtje mbi norme te Na, Cl, NH4
	197	St.Gumëz- Laç	VBN	VBN	VBN	VBN	VBN	VBN	VBN	VBN	VBN	VBN	VBN	VBN	VBN	Veti shumë të mira fiziko - kimike
	176	Milot- Laç	VBN	VBN	VBN	VBN	VBN	VBN	VBN	VBN	VBN	VBN	VBN	VBN	VBN	Veti shumë të mira fiziko - kimike
	177	Palok- Laç	VBN	VSLMN	VBN	VBN	VBN	VBN	VSLMN	VBN	VBN	VBN	VBN	VLMN	VBN	Tregues jo te mire kim-ike- Permbajtje te larte te Na, Cl - shtesat e poshtme ujembajtese
	509	St.Laçit	VBN	VBN	VBN	VBN	VBN	VBN	VBN	VBN	VBN	VBN	VBN	VBN	VBN	Veti shumë të mira fiziko - kimike
	26	St.Durrësit - Fushë- Kuqe	VBN	VBN	VBN	VBN	VBN	VBN	VBN	VBN	VBN	VBN	VBN	VBN	VBN	Veti shumë të mira fiziko - kimike
	Burim	Burimi i Bargjanës	VBN	VBN	VBN	VBN	VLMN	VLMN	VBN	VBN	VBN	VBN	VBN	VBN	VBN	Veti të mira fiziko - kimike, Përmbajtje mbi normë të Fe dhe NH4.
BASENI I SHKUMBINIT	2/90.	St. Elbasan - Krastë e Madhe	VBN	VBN	VBN	VBN	VBN	VBN	VBN	VBN	VBN	VBN	VBN	VBN	VBN	Veti shumë të mira fiziko - kimike
	3/70.	St. Elbasan - Krastë e Vogël	VBN	VBN	VBN	VBN	VBN	VBN	VBN	VBN	VBN	VBN	VBN	VBN	VBN	Veti shumë të mira fiziko - kimike
	10/A	St. Metalurgjiku - Vidhas	VBN	VBN	VBTR	VLMN	VBN	VLMN	VBN	VBTR	VBN	VBN	VBN	VBN	VLMN	Veti jo te mira fiziko - kimike, ka permbajtje mbi norme Mg,Fp, NH4 me tendence rritje per SO4, Ca.
	3	St. Konjat - Lushnjë	VBN	VBN	VBN	VSLMN	VBTR	VLMN	VBN	VBN	VBN	VBN	VBN	VBN	VBTR	Veti jo te mira fiziko - kimike, ka permbajtje mbi norme Mg, ndotje NH4, me tendence rritje Fp e Fe.
	286	St.Çerme-Lushnjë	VBN	VBN	VBN	VSLMN	VBN	VBN	VBN	VBN	VBN	VBN	VBN	VBN	VLMN	Veti jo te mira fiziko-kimike, ka permbajtje mbi norme Mg,Fp.
	1D	St.Divjakë-Çermë	VBN	VBN	VBN	VLMN	VBN	VBN	VBN	VBN	VBN	VBN	VBN	VBN	VBN	Veti te mira fiziko-kimike, ka permbajtje mbi norme Mg

VBN = Vlera brenda normave
VBTR = Vlera brenda normave me tendence rritje
VLMN = Vlera te larta mbi norma
VSLMN = Vlera shumë te larta mbi norma

BASENET	NR. PUSIT	VENDNDODHJA	PH	NA	CA	MG	FE	NH4	CL	SO4	NO3	NO2	MP	MTH	FP	VLERËSIMI I UJIT
BASENI I ERZEN - ISHMIT	13	St.Kombinat- Tiranë	VBN	VBN	VBN	VBN	VBN	VBN	VBN	VBN	VBN	VBN	VBN	VBN	VBN	Veti të mira fiziko - kimike, tendence rritje e Fp
	1P	St. Selitë-Tiranë	VBN	VBN	VBN	VBN	VBN	VBN	VBN	VBN	VBN	VBN	VBN	VBN	VBTR	Veti të mira fiziko - kimike, tendence rritje e NH4, NO3.
	16/97	Rr. Kavajës - Tiranë	VBN	VBN	VBN	VBN	VBN	VBTR	VBN	VBN	VBTR	VBN	VBN	VBN	VBN	Veti të mira fiziko - kimike, tendence rritje e NH4, NO3.
	6	St. Laknas - Tiranë	VBN	VBN	VBN	VBN	VBN	VBTR	VBN	VBN	VBTR	VBN	VBN	VBN	VBN	Veti te mira fiziko-kimike- Tendencë rritje të Ca, Mg, NO3, Fp
	47	St. Bërxull - Tiranë	VBN	VBN	VBTR	VBTR	VBN	VBN	VBN	VBN	VBTR	VBN	VBN	VBN	VLMN	Veti te mira fiziko-kimike- ka fortësi te larte mbi norme, tendence rritje te Ca, Mg, Mp.
	2/97	Rinas - Fushë - Krujë	VBN	VBN	VBTR	VBTR	VBN	VBN	VBN	VBN	VBN	VBN	VBN	VBTR	VBN	Veti shume te mira fiziko-kimike. Tendence rritje te Ca, Fp.
	160	St.Thumanë - Fushë-Krujë	VBN	VBN	VBTR	VBN	VBN	VBN	VBN	VBN	VBN	VBN	VBN	VBN	VBTR	Veti shume te mira fiziko-kimike. Tendence rritje te Ca, Fp.
	1 N	St.Gramëz- Gramëz	VBN	VBN	VBTR	VLMN	VBN	VBN	VBN	VBN	VBN	VBN	VBN	VBN	VLMN	Tregues jo te mire kimike- ka fortesi te larte, permbajtje mbi norme te Mg, ndotje me NO2.
	327	St.F.Krujë-F.Krujë	VBN	VBN	VBTR	VLMN	VBN	VBN	VBN	VBN	VBN	VBN	VBTR	VBN	VLMN	Tregues jo te mire kimike- ka fortësi te larte, permbajtje mbi norme te Ca, Mg
BASENI I SEMANIT	3	St. Korçë -Turan	VBN	VBN	VBTR	VBN	VBN	VBN	VBN	VBN	VBN	VBN	VBN	VBN	VBN	Veti shume te mira fiziko-kimike, me tendence rritje Mg, NH4.
	108	St.Bulgarec	VBN	VBN	VBTR	VBN	VBTR	VBN	VBN	VBN	VBN	VBN	VBN	VBN	VBN	Veti shumë të mira fiziko-kimike, me tendence rritje Mg.
	173/1	St.Shqeras	VBN	VBN	VBN	VBTR	VBN	VSLMN	VBN	VBN	VBN	VBN	VBN	VBN	VBN	Veti shume të mira fiziko-kimike, Ndotje mbi lartë NH4.
	1v.	I.Terova	VBN	VBN	VBN	VLMN	VBN	VBN	VBN	VBN	VBTR	VBN	VBN	VBN	VBN	Veti te mira fiziko-kimike- ka permbajte mbi norme te Mg, me tendencë rritje të nitrateve - perdorot per vaditje
	Burim	Burimi Mançurisht	VBN	VBN	VBN	VBN	VBN	VBN	VBN	VBN	VBN	VBN	VBN	VBN	VBN	Veti shume te mira fiziko-kimike.
	83	Banaj	VBN	VBN	VBN	VLMN	VLMN	VLMN	VBN	VBN	VBN	VBN	VBN	VBN	VBTR	Tregues jo të mirë kimike - përmbajtje mbi normë të Fe, Mg, NH4, me tendence rritje të fortësisë.
	St.	Arrez	VBN	VBN	VBN	VSLMN	VBTR	VLMN	VBN	VBN	VBN	VBN	VBN	VBN	VLMN	Tregues jo të mirë kimike - përmbajtje mbi normë të Fe, Mg, NH4, me fortësi mbi normë.
	St.	Çiflig	VBN	VBN	VBN	VBTR	VLMN	VBTR	VBN	VBN	VBN	VBN	VBN	VBN	VBTR	Tregues jo të mirë kimike - përmbajtje mbi normë të Fe, me tendence rritje të fortësisë, Mg, NH4, NO2.
	St.	Kozare	VBN	VBN	VBN	VSLMN	VBN	VBTR	VBN	VBTR	VBN	VBN	VBN	VBN	VLMN	Tregues jo të mirë kimike - përmbajtje mbi normë të Mg, Fp metendencë rritje NH4, SO4.
		Otllak	VBN	VBN	VBTR	VLMN	VBN	VBN	VBN	VBN	VBTR	VBN	VBN	VBN	VLMN	Tregues jo të mirë kimike - përmbajtje mbi normë të Mg, Fp me tendencë rritje Ca, NO3.
		Lapardha 2	VBN	VBN	VBTR	VLMN	VBN	VBN	VBN	VBN	VBTR	VBN	VBTR	VBN	VLMN	Tregues jo të mirë kimike - përmbajtje mbi normë të Mg, Fp me tendencë rritje Ca, NO3.
	Burim	Bogovë	VBN	VBN	VBN	VBN	VBN	VBN	VBN	VBN	VBN	VBN	VBN	VBN	VBN	Veti shumë të mira fiziko - kimike
	Burim	Ura Vajgurore	VBN	VBN	VBN	VBN	VBN	VBN	VBN	VBN	VBN	VBN	VBN	VBN	VBN	Veti shumë të mira fiziko - kimike

VBN = Vlera brenda normave
VBTR = Vlera brenda normave me tendence rritje
VLMN = Vlera te larta mbi norma
VSLMN = Vlera shumë te larta mbi norma

BASENET	NR. PUSIT	VENDNDODHJA	PH	NA	CA	MG	FE	NH4	CL	SO4	NO3	NO2	MP	MTH	FP	VLERËSIMI I UJIT
BASENI I VJOSES	P.V	St.Gjirokastër Bluduk	VBN	VBN	VBN	VBN	VBN	VBN	VBN	VBN	VBN	VBN	VBN	VBN	VBN	Voti shumë të mira fiziko - kimike
	St.B	Bludeshtë - Gjirokastër	VBN	VBN	VBN	VBN	VBN	VBN	VBTR	VBN	VBN	VBN	VBN	VBN	VBN	Voti shumë të mira fiziko - kimike
	Shp.	Vanistër	VBN	VBN	VBN	VBTR	VBN	VBN	VBN	VBN	VBN	VBN	VBN	VBN	VBN	Voti shumë të mira fiziko - kimike
	St.N	St.Novoselë	VBN	VBN	VBN	VBN	VBN	VBN	VBN	VBN	VBN	VBN	VBN	VBN	VBN	Voti shumë të mira fiziko - kimike, me tendencë rritje Mg.
	St.K	St.Kafaraj	VBN	VBTR	VBN	VSLMN	VBN	VBN	VLMN	VBN	VBN	VBN	VBTR	VBN	VBTR	Tregues jo te mire kimike - ka Mg. Cl mbi normë, me te dencë rritje Na dhe Mp,Fp.
	St.	Pish-Poro	VBN	VSLMN	VBN	VSLMN	VBN	VSLMN	VSLMN	VBN	VBN	VBN	VLMN	VLMN	VLMN	Tregues jo te mire kimike- Na, Mg, Cl, NH4 mbi normë, te larte, Mth, Mp , Na.ujë i papijshëm.
BASENI I ZONES - JONIKE	Vrion	St.Vrion-Sarandë	VBN	VBN	VBN	VBN	VBN	VBN	VBN	VBN	VBN	VBN	VBN	VBN	VBN	Voti shumë të mira fiziko - kimike
	Karrhaxh	St.Karahaxh-Sarandë	VBN	VBN	VBN	VBN	VBN	VBTR	VBN	VBN	VBN	VBN	VBN	VBN	VBN	Voti shumë të mira fiziko - kimike
	Mursi	St.Mursi-Sarandë	VBN	VBN	VBN	VBN	VBN	VBN	VBTR	VBN	VBN	VBN	VBN	VBN	VBN	Voti shumë të mira fiziko - kimike, me tendencë rritje Cl.
	Orikum	St.Orikum-Vlorë	VBN	VBN	VBN	VBN	VBN	VBN	VBN	VBN	VBN	VBN	VBN	VBN	VBN	Voti shumë të mira fiziko - kimike
	Burim	Syri I Kaltër	VBN	VBN	VBN	VBN	VBN	VBN	VBN	VBN	VBN	VBN	VBN	VBN	VBN	Voti shumë të mira fiziko - kimike
	Burim	Uji I Fllohlë -Vlorë	VBN	VBN	VBN	VBN	VBN	VBN	VBN	VBN	VBN	VBN	VBN	VBN	VBN	Voti shumë të mira fiziko - kimike
STASH 3904-88(P.M.L.)			6,5-9,5	20-100	75-200	20-50	0.2 - 0.3	ni-0,05	25-200	25-250	25-250	ni-0,05	1200	500-100010-25(30)		
E.C. 80/778 (P.M.L.)			6,5-9,5	20-150	100	30-50	0.05-0.2	0,05-0.5	25	25-250	25-250	ni-0,1		1500,0 >60		

VBN = Vlera brenda normave
VBTR = Vlera brenda normave me tendence rritje
VLMN = Vlera te larta mbi norma
VSLMN = Vlera shumë te larta mbi norma

Burimi i informacionit: Raporti i gjendjes se mjedisit per vitin 2017, Ministria e Turizmit dhe Mjedisit, Agjencia Kombetare e mjedisit(Faqja Zyrtare).

4. IDENTIFIKIMI I NDIKIMEVE TË MUNDSHME NEGATIVE NË MJEDIS.

Lloji i ndikimeve të identifikuara (direkte dhe jo direkte)
Vleresimi i ndikimeve ne mjedis kryhet duke u bazuar mbi parimet e mbrojtjes se mjedisit te cilat jane:

Parimi i zhvillimit të qëndrueshëm
Parimi i parandalimit dhe marrja e masave paraprake
Parimi i ruajtjes së burimeve natyrore
Parimi i zëvendësimit dhe/ose kompensimit
Parimi i qasjes së integruar
Parimi i përgjegjësisë së ndërsjellë dhe bashkëpunimit
Parimi "Ndotësi paguan"
Parimi i së drejtës për informim dhe i pjesëmarrjes së publikut
Parimi i nxitjes së veprimtarive për mbrojtjen e mjedisit

Ky vlerësim kryhet në bazë të ligjit Nr. 10440, datë 07.07.2011 "Për Vlerësimin e Ndikimit në Mjedis", i ndryshuar dhe kërkesave të VKM-së Nr. 686, datë 29.07.2015 "Për zhvillimin e procedurës së Vlerësimit të Ndikimit në Mjedis" dhe ka si synim identifikimin, vlerësimin dhe parandalimin e ndotjes së mjedisit, me qëllim mbrojtjen e mjedisit. Me mbrojtje të mjedisit do të kuptojmë mbrojtjen e mjedisit nga ndotja e dëmtimi. Kjo përbën përparësi kombëtare dhe është e detyrueshme për çdo banor të Republikës së Shqipërisë, për të gjitha organet shtetërore, si dhe për personat fizikë dhe juridikë, vendas e të huaj, që ushtrojnë veprimtarinë e tyre në territorin e Republikës së Shqipërisë.

Objektivat e mbrojtjes së mjedisit janë:

a) Parandalimi, kontrolli dhe ulja e ndotjes së ujit, ajrit, tokës dhe ndotjeve të tjera;
b) Ruajtja, mbrojtja dhe përmirësimi i natyrës dhe i biodiversitetit;
c) Ruajtja, mbrojtja dhe përmirësimi i qëndrueshmërisë mjedisore me pjesëmarrje publike;
d) Përdorimi i matur dhe racional i natyrës dhe i burimeve të saj;
e) Ruajtja dhe rehabilitimi i vlerave kulturore dhe estetike të peizazhit natyror;
f) Mbrojtja dhe përmirësimi i kushteve të mjedisit;
g) Mbrojtja dhe përmirësimi i cilësisë së jetës dhe shëndetit të njeriut:

Ndikime te rendesishme gjate funksionimit te aktivitetit.
Shkarkime ne uje
Ky aktivitet nuk ka shkarkime te ujerave teknologjik ne mjedisin perreth. Proceset e punes nuk shoqerohen me shkarkime te ujerave. Shkarkime te ujerave te perdorur mund te permendim vetem ujerat higjenosanitare te ambjenteve te tualeteve dhe te larjes e pastrimit te ambjenteve te punes. Keto ujera shkarkohen ne sistemin e kanalizmeve te zones.

Emetimet ne ajer
Emetime ne ajer nga ky aktivitet vijne kryesisht nga makinerite prerese te llamarinave dhe makinerite e prerjes se profileve te ndryshme te hekurit, kryesisht pluhur, por kjo ne sasi jo te konsiderueshme. Objekti ku zhvillohet aktiviteti eshte i pajisur me dritare, te cilat bejne te mundur qarkullimin e ajrit ne ambjentet e magazines. Gjate proceseve te punes, punonjesit perdorin masa mbrojtese si syze, maska per ruajtjen e shendetit te tyre.

Zhurmat dhe vibrimet

Zhurmat qe prodhohen ne kete aktivitet vijne kryesisht nga makinerite prerese te llamarinave, profileve te hekurit, saldime, etj. Proçesi i prodhimit shoqerohet me çlirim zhurme, por keto zhurma mbeten brenda ambjentit te punes, nuk vleresohet ne nivele te tilla sa qe te jene e shqetesuese per zonen, madje, ne ambjentet e jashtme te kapanonit, keto zhurma jane te pa ndjeshme. (per kete subjekti duhet te kryeje nje testim nga laboratore te akredituar). Gjate inspektimit te zones jane kryer matje te nivelit te zhurmave bramda ambienteve te punes, me aparat Svantek 979, ku niveli maksimal varion nga 76.6 dBA deri ne 87.9 dBA. Punonjesit e ekspozuar ndaj burimeve te zhurmes, perdorin vazhdimisht kufje mbrojtese.

Ndikimi ne toke

Proceset e punes nuk ndikojne ne toke per shkak te ambjenteve te pershtatshme e bashkekohore, te shtruara me beton dhe objekt te mbuluar.

Ndikimi ne Biodiversitet

Kjo zonë nuk bën pjesë në zonat e mbrojtura me ligj, sipas verifikimit te kryer ne portalin asig.gov.al, lloji i aktivitetit per vendodhjen qe ka nuk ndikon ne demtimin e biodiversitetit te zones.

Ndikimi ne Mjedisin Social

Ndikimi i ketij aktiviteti ne mjedisin social, eshte pozitiv persa i perkete punesimit, sherbimit te prodhimit e shitjes se ketyre produkteve. Kushtet teknike, kushtet e punes, kushtet mjedisore qe ka zbatuar ky investim, sherbejne edhe si nje shembull per sipermarrjet private e publike vendase duke zbatuar standarte Europiane dhe duke punuar duke menduar per nje mjedis me te paster dhe cilesi jete me te mire.

Mbetjet e prodhuara

Ky aktivitet nuk ka prodhim mbetjesh te ngurta, pasi lenda e pare, te cilet jane tabaket e llamarines dhe profilet e hekurit mberrijne ne magazinen ku zhvillohet aktiviteti me rreth 70% pjese te prera nga firma e jashtme, me permasa te sakta. Nuk vleresohet aktivitet me mbetje te ngurta sasiore, pasi perqindja e mbetjes teknologjike, pluhuri dhe tallashi eshte shume i vogel. Keto mbetje grumbullohen neper thase dhe me pas shiten per skrap e riciklim ne kompanite e licensuara per kete qellim, me te cilen subjekti yne ka lidhur kontrate.

Nder mbetjet teknologjike qe gjenerohen gjate ushtrimit te aktivitetit sipas Katalogut Shqiptar te Klasifikimit te Mbetjeve permendim:

12 01 01	Tallash te metaleve ferrore
12 01 02	Pluhur dhe pjese te imeta te metaleve ferrore
12 01 13	Mbetje nga saldimet

Mbetjet qe prodhohen nga konsumi i perditshem i punetoreve jane mbetje urbane nga aktiviteti human, te tilla si: mbetje plastike, qelqi, qese dhe kartona nga ambalazhet, kanaçe, etj. Klasifikimi i ketyre mbetjeve sipas Katalogut Shqiptar te Klasifikimit te Mbetjeve eshte si me poshte: Mbetjet urbane nga aktiviteti human

20 01 01	Letër dhe karton
20 01 02	Qelq
20 01 39	Plastikët
20 01 40	Metalet

5. PËRSHKRIM I SHKARKIMEVE TË MUNDSHME NË MJEDIS.

Informacion për shkarkimet në mjedis.

Ky aktivitet nuk ka shkarkime te ujerave teknologjik ne mjedisin perreth. Proceset e punes nuk shoqerohen me shkarkime te ujerave. Shkarkime te ujerave te perdorur mund te permendim vetem ujerat higjenosanitare te ambjenteve te tualeteve dhe te larjes e pastrimit te ambjenteve te punes. Keto ujera shkarkohen ne sistemin e kanalizmeve te zones.

Emetime ne ajer nga ky aktivitet vijne kryesisht nga makinerite prerese te llamarinave dhe makinerite e prerjes se profileve te ndryshme te hekurit, kryesisht pluhur, por kjo ne sasi jo te konsiderueshme. Objekti ku zhvillohet aktiviteti eshte i pajisur me dritare, te cilat bejne te mundur qarkullimin e ajrit ne ambjentet e magazines. Gjate proceseve te punes, punonjesit perdorin masa mbrojtese si syze, maska per ruajtjen e shendetit te tyre.

Zhurmat qe prodhohen ne kete aktivitet vijne kryesisht nga makinerite prerese te llamarinave, profileve te hekurit, saldime, etj. Proçesi i prodhimit shoqerohet me çlirim zhurme, por keto zhurma mbeten brenda ambjentit te punes, nuk vleresohet ne nivele te tilla sa qe te jene e shqetesuese per zonen, madje, ne ambjentet e jashtme te kapanonit, keto zhurma jane te pa ndjeshme. (per kete subjekti duhet te kryeje nje testim nga laboratore te akredituar). Gjate inspektimit te zones jane kryer matje te nivelit te zhurmave bramda ambienteve te punes, me aparat Svantek 979, ku niveli maksimal varion nga 76.6 dBA deri ne 87.9 dBA. Punonjesit e ekspozuar ndaj burimeve te zhurmes, perdorin vazhdimisht kufje mbrojtese.

Proceset e punes nuk ndikojne ne toke per shkak te ambjenteve te pershtatshme e bashkekohore, te shtruara me beton dhe objekt te mbuluar.

Kjo zonë nuk bën pjesë në zonat e mbrojtura me ligj, sipas verifikimit te kryer ne portalin asig.gov.al, lloji i aktivitetit per vendodhjen qe ka nuk ndikon ne demtimin e biodiversitetit te zones.

Ndikimi i ketij aktiviteti ne mjedisin social, eshte pozitiv persa i perkete punesimit, sherbimit te prodhimit e shitjes se ketyre produkteve. Kushtet teknike, kushtet e punes, kushtet mjedisore qe ka zbatuar ky investim, sherbejne edhe si nje shembull per sipermarrjet private e publike vendase duke zbatuar standarte Europiane dhe duke punuar duke menduar per nje mjedis me te paster dhe cilesi jete me te mire.

Ky aktivitet nuk ka prodhim mbetjesh te ngurta, pasi lenda e pare, te cilet jane tabaket e llamarines dhe profilet e hekurit mberrijne ne magazinen ku zhvillohet aktiviteti me rreth 70% pjese te prera nga firma e jashtme, me permasa te sakta. Nuk vleresohet aktivitet me mbetje te ngurta sasiore, pasi perqindja e mbetjes teknologjike, pluhuri dhe tallashi eshte shume i vogel. Keto mbetje grumbullohen neper thase dhe me pas shiten per skrap e riciklim ne kompanite e licensuara per kete qellim, me te cilen subjekti yne ka lidhur kontrate.

Nder mbetjet teknologjike qe gjenerohen gjate ushtrimit te aktivitetit sipas Katalogut Shqiptar te Klasifikimit te Mbetjeve permendim:

12 01 01 tallash te metaleve ferrore
12 01 02 Pluhur dhe pjese te imeta te metaleve ferrore
12 01 13 Mbetje nga saldimet

Mbetjet qe prodhohen nga konsumi i perditshem i punetoreve jane mbetje urbane nga aktiviteti human, te tilla si: mbetje plastike, qelqi, qese dhe kartona nga ambalazhet, kanaçe, etj. Klasifikimi i ketyre mbetjeve sipas Katalogut Shqiptar te Klasifikimit te Mbetjeve eshte si me poshte: Mbetjet urbane nga aktiviteti human

20 01 01	Letër dhe karton
20 01 02	Qelq
20 01 39	Plastikët
20 01 40	Metalet

6. INFORMACIONI PËR KOHËZGJATJEN E MUNDSHME TË NDIKIMEVE NEGATIVE.

Ndikimi i aktivitetit ne kushte normale funksionimi zgjat per aq kohe sa zgjat edhe aktiviteti prodhues, pra rreth 8 ore ne dite. Ndikimi ne mjedis zgjat per aq ore sa funksionon aktiviteti ne dite dhe aq dite sa ai funksionon ne vit. Proçeset e prodhimit nuk ndikojne ne mjedisin e zones. Ndikimet ne mjedis per kete lloj aktiviteti konsistojne vetem ne prodhimin e zhurmes brenda mjediseve te magazines si dhe prodhimin e mbetjeve te ngurta te cilat dergohen per riciklim ne kompanite e licensuara per kete qellim, me te cilen subjekti ka lidhur kontrate.

7. SHTRIRJA HAPËSINORE E NDIKIMIT NEGATIV NË MJEDISIN E ZONËS

Ndikimi ne mjedisin e zones ne kushte normale te punes, perhapet vetem ne mjediset e magazines. Ndikime ne ujera nuk ka. Ndikimi nga zhurmat do te jete present vetem ne mjediset e punes, ndersa mbetjet e ngurta qe dalin gjate proceseve te punes, te cilat jane mbetje 100 % te perdorshme, dergohen per riciklim ne kompanite e licensuara per kete qellim.

8. REHABILITIMI I MJEDISIT TË NDIKUAR DHE MUNDËSIA E KTHIMIT TË TIJ NË GJENDJEN E MËPARSHME.

Subjekti investitor, duhet te kujdeset per nje mjedis te paster, te rregullt, te gjelberuar, te sigurte dhe te pajisur me sinjalistiken dhe posterat sensibilizues perkates per kushtet teknike te punes dhe per mbrojtjen e mbajtjen paster te mjedisit. Ne rast te mbylljes se aktivitetit, mund te merret ne konsiderate mundesia e zhvillimit te aktiviteteve tregtare e industriale. Ambjentet perreth magazines jane te shtruara me beton.

9. MASAT E MUNDSHME PËR SHMANGIEN DHE ZBUTJEN E NDIKIMEVE NEGATIVE NË MJEDIS.

Ne menyre te pergjithshme paraqesim disa prej masave qe duhet te zbatohen nga zhvilluesi i aktivitetit per mbarevajtjen e punes dhe ruajtjen e mjedisit.

- Ne sheshet perreth aktivitetit, nuk duhet te magazinohen materiale te rrezikshme, nuk duhet te magazinohen mbetje as produkte, ato te ruhen te gjitha brenda magazines.
- Te menaxhohen mbetjet e ngurta ne menyre te integruar dhe te zbatohen perkufizimet e Ligjit nr. 10463, date 22.09.2011 "Per menaxhimin e integruar te mbetjeve".
- Punonjesit te pajisen dhe te perdorin rregullisht masat mbrojtese ne pune si veshje, maska, syze, tapa per veshet, kufje, etj me qellim ruajtjen e shendetit te tyre.
- Te kryhet monitorim i rregullt i elementeve te mjedisit dhe te shkarkimeve ne ajer dhe zhurmat. Perfshi edhe kushtet e punes per punonjesit brenda kapanonit.
- Te mirembahen siperfaqet e gjelberta perreth objektit.
- Te zbatohet projekti i mbrojtjes ndaj zjarrit.

10. NDIKIMET E MUNDSHME NË MJEDISIN NDËRKUFITAR.

Ky projekt nuk prek zonat kufitare dhe si rrjedhoje edhe ndikimi i tij nuk shkakton demtim te mjedisit nderkufitar. Projekti nuk ndikon ne cenimin e sigurise se jetes dhe shendetit te shteteve fqinje, madje ne kushte normale, as te qendrave te banuara te rajonit. Nuk ndikohen burimet ujore nderkufitare, nuk ndikohet cilesia e ajrit ne kontekstin nderkufitar. Per kete kapitull, nuk kryhen vleresime dhe analiza te detajuara per shkak te vendodhjes se projektit ne brendesi te kufirit shteteror dhe distances qe ai ruan me kufirin dhe shtet fqinje.

REPUBLIKA E SHOIPËRISË
MINISTRIA E MJEDISIT

Nr. 11659 Prot. Tiranë, më 4.12.2014

Nr. identifikues 262

ÇERTIFIKATË

Në mbështetje të Vendimit të Këshillit të Ministrave Nr. 122, datë 17.02.2011 Për një ndryshim në Vendimin Nr. 1124, datë 30.7.2008, të Këshillit të Ministrave, "Për miratimin e rregullave, të procedurave dhe kritereve për pajisjen me certifikatën e specialistit, për vlerësimin e ndikimit në mjedis dhe auditimin mjedisor":

Z. LAERT SHEHU

Çertifikohet për hartimin e raporteve të vlerësimit të ndikimit në mjedis, për të kryer auditimin mjedisor, për hartimin e ekspertizave për probleme mjedisore dhe thirrjen si ekspert për të vlerësuar një raport të vlerësimit të ndikimit në mjedis ose rezultatet e një auditimi.

E vlefshme për subjektin "ÇIPI KONSTRUKSION" Shp
për permbledhjen joteknike të VNM-së.
Projekti: "Prodhime konstruksionesh metalike"
Vendodhje: Durrës, Rrashbull, Shënavlash, pranë kabinës elektrike

GREEN Solution
TIRANË - ALBANIA

MINISTRI

Lefter KOKA

MINISTRIA E ZHVILLIMIT EKONOMIK, TURIZMIT TREGTISË DHE SIPËRMARRJES

QKB
Qendra Kombëtare e Biznesit
National Business Center

Numri serial: **LN-2068-09-2016**
NUIS/NIPT: **L62113034E**

LICENCË

Subjekti: Laert Shehu

Adresa: Tirane, TIRANE, Tirane, TIRANE, Njësia Bashkiake nr.4, Rruga Xhanfize Keko, Pallati Andi Konstruksion, Hyrja nr.4, Apartamenti nr.8.

Kodi: III.2.A (1+2)

Kod tjetër:

Data e lëshimit: 13/09/2017

Afati i vlefshmërisë: Pa afat

Kategoria

Shërbime ekspertize dhe/ose profesionale lidhur me ndikimin në mjedis

Nënkategoria

Veprimtaritë e ekspertizës lidhur me ndikimin në mjedis

Veprimtari specifike

1. Ndikim në mjedis
2. Auditim mjedisor

Specialiteti

E vlefshme për subjektin "SIPI KONSTRUKSION" shpk për përmbledhjen joteknike të VNM-së Projekti: "Ndërtime konstruksionesh metalike" Vendodhja: Durrës, Kroslibull, Shënvlash; përanë kabinës elektrike.

Emërtimi përshkrues i veprimtarisë

Vlerësim i ndikimit në mjedis. Auditim mjedisor

Kufizime specifike

Licenca ushtrohet sipas kufizimeve në legjislacionin në fuqi

Detyrime specifike

Licenca ushtrohet sipas detyrimeve në legjislacionin në fuqi

Vendi i kryerjes së veprimtarisë

Në të gjithë territorin e Republikës së Shqipërisë

Nënshkrimi i sportelit: [signature]

Kjo çertifikatë mbetet pronë e Qendrës Kombëtare të Biznesit dhe duhet të kthehet në rast se ka ndryshim të ndonjë detaji ose ndërpritet detyrimi ligjor për të qënë person i tatueshëm.

GREEN Solution TIRANA - ALBANIA

REPUBLIKA E SHQIPËRISË MINISTRIA E ZHVILLIMIT EKONOMIK, TURIZMIT TREGTISË DHE SIPËRMARRJES QKB QENDRA KOMBËTARE E BIZNESIT - OBJ - SPORTELI I SHËRBIMIT