GREEN Solution

Tirana, Albania. Tel: +355 69 83 90 970

PËRMBLEDHJE JOTEKNIKE E RAPORTIT TË VLERËSIMIT TË NDIKIMIT NË MJEDIS

EMËRTIMI I PROJEKTIT:

RIKUPERIM I MBETJEVE JO TË RREZIKSHME.

VENDODHJA:

QARKU TIRANË, BASHKIA TIRANË, NJËSIA BASHKIAKE NR. 1 DHE 2, RRUGA MIHAL GRAMENO, ZONA KADASTRALE 8180, NR. PASURIE 8/347; 8/790; 8/820; 8/821; 9/171; 9/324; 9/367; 9/614, "KOMPLEKSI MANGALEM 21, ME STRUKTURA BANIMI DHE SHËRBIMESH 3-9 KAT, ME 1 DHE 2 KAT PARKIM NËNTOKË".

Sipas shtojces 1 te Ligjit Nr. 10448, date 14.07.2011 "Per lejet e mjedisit", i ndryshuar, Menaxhimi i mbetjeve, pika 5.4.c. "Rikuperim i mbetjeve jo të rrezikshme". Leje Mjedisi Tipi B.

Kërkues:

Subjekti "KONTAKT SHPK" SHPK

NIPT: J92108006V

Ky raport i Vlerësimit të Ndikimit në Mjedis u hartua nga Studio:

"GREEN Solution"

Laert Shehu

Administrator

GREEN Solution TIRANA - ALBANIA

Punoi raportin:

Ing. Laert Shehu

Ing. Vanina Latifi

Korrik, 2019

TABELA:

STRUKTURA E RENDITJES DHE INFORMACIONIT QË PËRMBAN KY RAPORT I VNM

Hyrje

1. INFORMACION PËR QËLLIMIN E VNM DHE METODIKËN E ZBATUAR 8

2. PËRSHKRIMI I MBULESËS BIMORE TË SIPËRFAQES KU PROPOZOHET TË ZBATOHET PROJEKTI 9

3. INFORMACION PËR PRANINË E BURIMEVE UJORE NË SIPËRFAQEN E KËRKUAR NGA PROJEKTI DHE NË AFËRSI TË SAJ. 20

4. IDENTIFIKIMI I NDIKIMEVE TË MUNDSHME NEGATIVE NË MJEDIS. 29

5. PËRSHKRIM I SHKARKIMEVE TË MUNDSHME NË MJEDIS. 31

6. INFORMACIONI PËR KOHËZGJATJEN E MUNDSHME TË NDIKIMEVE NEGATIVE 31

7. SHTRIRJA HAPËSINORE E NDIKIMIT NEGATIV NË MJEDISIN E ZONËS 32

8. REHABILITIMI I MJEDISIT TË NDIKUAR DHE MUNDËSIA E KTHIMIT TË TIJ NË GJENDJEN E MËPARSHME. 32

9. MASAT E MUNDSHME PËR SHMANGIEN DHE ZBUTJEN E NDIKIMEVE NEGATIVE NË MJEDIS. 32

10. NDIKIMET E MUNDSHME NË MJEDISIN NDËRKUFITAR (NËSE PROJEKTI KA NATYRË TË TILLË). 33

HYRJE

Ky raport i Vleresimit te Ndikimit ne Mjedis, hartohet me kerkese te subjektit "KONTAKT SHPK" SHPK, NIPT: J92108006V, me seli ne Tirane, Rruga Ndre Mjeda, Kompleksi Magnet, AL-1023 dhe me administrator Z. Fatmir Bektashi. Ky subjekt, ka paraqitur kerkesen per hartimin e procedures se konsultimit me publikun prane AKM dhe do te aplikoje prane QKB-AKM per pajisjen me Leje Mjedisore te Tipit B per aktivitetin Rikuperim i mbetjeve jo te rrezikshme. Objekti i vleresimit te ketij raporti eshte aktiviteti i Rikuperimit te mbetjeve inerte te cilat dalin gjate prishjes dhe ndertimit te objekteve te cilat jane projekte ne zhvillim te subjektit KONTAKT SHPK. Ky aktivitet ndodhet ne Qarkun Tiranë, Bashkia Tiranë, Njësia Bashkiake Nr. 1 dhe 2, Rruga Mihal Grameno, Zona Kadastrale 8180, Nr. Pasurie 8/347; 8/790; 8/820; 8/821; 9/171; 9/324; 9/367; 9/614, "Kompleksi Mangalem 21, me struktura banimi dhe shërbimesh 3-9 kat, me 1 dhe 2 kat parkim nëntokë". Kapaciteti perpunues i mbetjeve inerte eshte rreth 6m^3/ore . Aktiviteti ndodhet rreth 80m ne vije ajrore, larg qendrave te banuara dhe rreth 700m ne vije ajrore larg lumit Lana. Sipas shtojces 1 te Ligjit Nr. 10448, date 14.07.2011 "Per lejet e mjedisit", i ndryshuar, ky aktivitet klasifikohet ne piken 5.4.c. "Rikuperim i mbetjeve jo të rrezikshme". Leje Mjedisi Tipi B.

Ky raport i Vleresimit te Ndikimit ne Mjedis, parashikon ndikimet ne mjedis qe mund te shkaktoje aktiviteti i rikuperimit te mbetjeve jo te rrezikshme.

Ortofoto e vendodhjes se aktivitetit

Harta Topografike e rajonit. Nomeklatura e Hartes ne shkalle 1:2500 (K-34-100-(12-A)

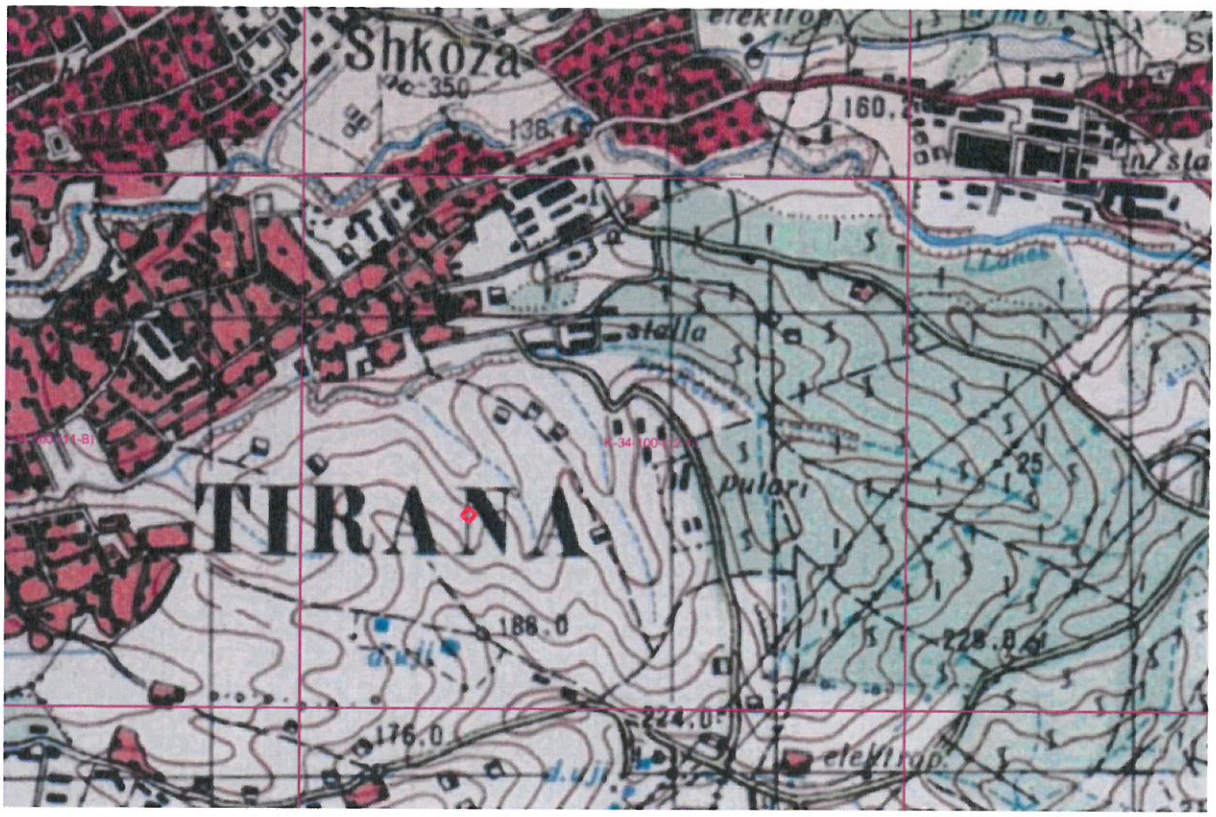

Koordinatat e aktivitetit ne sistemin: Gaus-Kruge referuar portalit asig.gov.al		
Nr.	**Koordinatat Lindje Y**	**Koordinatat Veri X**
1	**4403544.78**	**4577577.15**
2	**4403560.13**	**4577563.21**
3	**4403573.21**	**4577579.75**
4	**4403557.84**	**4577592.52**

Planvendosja e impiantit

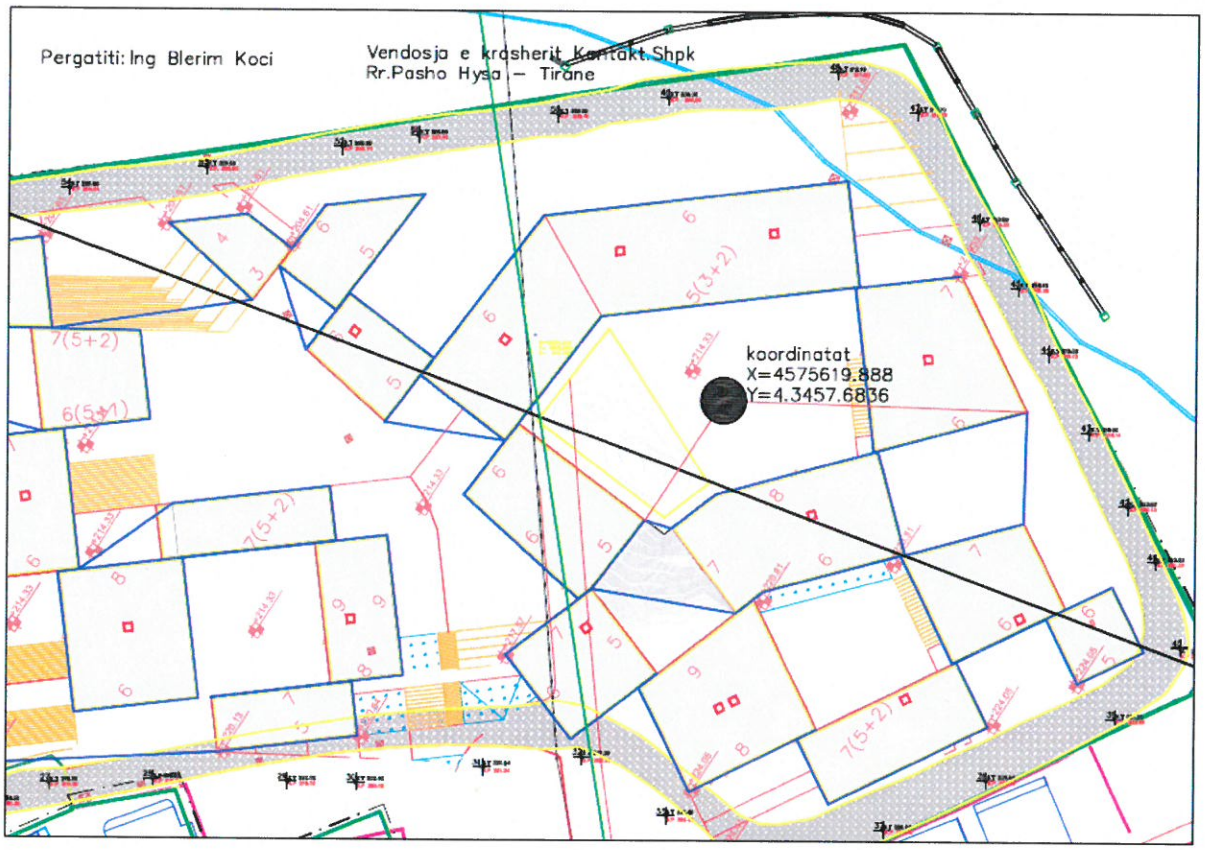

Foto te aktivitetit

KONTAKT

1. INFORMACION PËR QËLLIMIN E VNM DHE METODIKËN E ZBATUAR

Përshkrimi qëllimit dhe objektivave të VNM

Ky Raport i Vleresimit te Ndikimit ne Mjedis, eshte hartuar bazuar ne legjislacionin mjedisor per VNM dhe ka per qellim qe te parashikoje, identifikoje, vleresoje dhe parandaloje ose minimizoje ndikimin ne mjedis te projektit te propozuar.

Procedura e vlerësimit të ndikimit në mjedis përfshin:
a) procesin paraprak të vlerësimit të ndikimit në mjedis;
b) procesin e thelluar të vlerësimit të ndikimit në mjedis.
Dokumenti bazë ku mbështetet procesi i VNM-së, është raporti i vlerësimit të ndikimit në mjedis, i cili, në varësi të ndikimeve të mundshme të projektit mund të jetë:
a) raporti paraprak i VNM-së për projektet e shtojcës II te ligjit Nr. 10440, date 07.07.2011;
b) raporti i thelluar i VNM-së për projektet e shtojcës I te ligjit Nr. 10440, date 07.07.2011;

Objektivat afatshkurter te VNM jane:

- Permiresim nga pikepamja mjedisore te projektit te propozuar;
- Siguron qe burimet natyrore jane perdorur ne menyren e duhur dhe me efiçence;
- Siguron qe eshte perzgjedhur alternativa me e mire e vendodhjes se projektit.
- Siguron qe jane marre ne konsiderate teknikat me te mira te Disponueshme te teknologjise se propozuar per tu aplikuar.
- Identifikon masat e duhura per zvogelimin e ndikimeve te mundshme potenciale te projektit te propozuar;
- Mundeson informimin e vendim-marresve, duke gjykuar ne miratimin ose jo te projektit dhe kushteve qe duhet te vendosen ne aktin e miratimit.

Objektivat afatgjate te VNM jane:

- Siguron dhe mbron shendetin e njeriut;
- Parashikon dhe parandalon ndryshimet/demtimet e pakthyeshme te mjedisit;
- Ndikon ne mbrojtjene burimeve natyrore, peisazhet e natyres dhe komponentet perberes te ekosistemeve;
- Permireson aspektet sociale-ekonomike te projektit
- Ndihmon ne realizimin e parimit te zhvillimit te qendrueshem te mjedisit.

Përshkrim i përmbledhur i kuadrit ligjor mjedisor dhe institucional që lidhet me projektin

Legjislacioni mjedisor eshte hartuar per te mbrojtur dhe parandaluar ndotjen dhe demtimin e komponenteve te veçante dhe te rendesishem te mjedisit nga faktore te ndryshem, njerezore dhe natyrore.
Nder ligjet me kryesore ne lidhje me kete projekt, mund te permendim:

- **Ligji Nr. 10431 datë 09.06. 2011 "Për Mbrojtjen e Mjedisit".**
- **Ligji Nr. 10440 datë 07.07. 2011 "Për Vlerësimin e Ndikimit në Mjedis".**
- **Ligj Nr. 10448, date 14.07.2011 "Per Lejet e Mjedisit".**
- **Ligji Nr. 10463 date 22.09.2011 "Per menaxhimin e integruar te mbetjeve".**
- **Ligji Nr.8897 datë 16.05.2002, "Për mbrojtjen e ajrit nga ndotja", i ndryshuar.**
- **Ligji Nr.9587, datë 20.07.2006, "Për mbrojtjen e biodiversitetit".**
- **Vendim Nr. 123, datë 17.2.2011 "Per menaxhimin e zhurmave".**

- **Ligji Nr.8906, datë 6.6.2002 "Për zonat e mbrojtura". I ndryshuar me:-Ligjin Nr.9868, datë 04.02.2008.**
- **Vendim i KM Nr. 313, dt. 09.05.2012 "Per rregulloren e mbrojtjes se publikut nga shkarkimet ne mjedis".**
- **Vendim i KM Nr. 13, date 04.01.2013 "Per Vleresimin e Ndikimit ne Mjedis".**
- **Vendim i KM Nr. 247, datë 30.4.2014 "Për përcaktimin e rregullave, të kërkesave e të procedurave për informimin dhe përfshirjen e publikut në vendim-marrjen mjedisore".**
- **Vendim i KM Nr. 177, datë 31.3.2005 "Për normat e lejuara të shkarkimeve të lengëta dhe kriteret e zonimit të mjediseve ujore pritëse"**
- **Vendim i KM Nr. 538 dt.26.05.2009 "Per licencat dhe lejet qe trajtohen nga apo nepermjet QKL dhe disa rregulla te tjera"**
- **Vendim i KM Nr. 419, datë 25.6.2014 "Për miratimin e kërkesave të posaçme për shqyrtimin e kërkesave për leje mjedisi të tipave A, B dhe C, për transferimin e lejeve nga një subjekt te tjetri, të kushteve për lejet respektive të mjedisit, si dhe rregullave të hollësishme për shqyrtimin e tyre nga autoritetet kompetente deri në lëshimin e këtyre lejeve nga QKL.**
- **Vendim i KM Nr. 676, datë 20.12.2002 "Për shpalljen e zonave te mbrojtura monument natyror".**
- **Vendim Nr. 417, date 25.06.2014 "Per miratimin e tarifave te lejeve te mjedisit"**
- **Udhezim Nr. 8, dt.27.11.2007 "Per nivelet kufi te zhurmave".**

Shenim:
Bazuar ne Ligjin Nr. 10448, date 14.07.2011 "Per lejet e mjedisit", ky aktivitet, perfshihet ne listen e aktiviteteve qe duhet te pajiset me leje mjedisore te tipit A, B ose C. *(Konkretisht pika 5.4.c. "Rikuperim i mbetjeve jo të rrezikshme". Te gjitha instalimet Leje Mjedisi Tipi B.)*

2. PËRSHKRIMI I MBULESËS BIMORE TË SIPËRFAQES KU PROPOZOHET TË ZBATOHET PROJEKTI.

Aktiviteti "Rikuperim i mbetjeve jo te rrezikshme" ndodhet në Tiranë, Njësia Bashkiake Nr. 1 dhe 2, Rruga Mihal Grameno, Zona Kadastrale 8180, Nr. Pasurie 8/347; 8/790; 8/820; 8/821; 9/171; 9/324; 9/367; 9/614, "Kompleksi Mangalem 21, me struktura banimi dhe shërbimesh 3-9 kat, me 1 dhe 2 kat parkim nëntokë". Relievi i vendit te instalimit eshte i sheshte. Ky impiant do te instalohet ne nje siperfaqe te lire prone. Bimesia e zones eshte ajo e pemeve dhe lulishteve te qytetit si ato te pedonales Rruges "Murat Toptani", te llojit Rrap. Ato te parkut Rinia, rrepe dhe bimesi barishtore, sheshi "Skenderbej", lulishtja tek Sahati, mbrapa pallatit te Operas e rruget dytesore te cilat kane bimesi barishtore dhe peme te llojeve te ndryshme, si kumbulla, manjola, rrepe, bli, etj. Parku i "Liqenit Artificial" eshte edhe me i madhi i Tiranes, pas atij Parku Kombetar Mali i Dajtit. Bimesia e rajonit te Tiranes eshte e llojit shkurre mesdhetare, tipike e zonave te mesdheut dhe klimes se rajonit.

Bimesia e zones ne te cilen zhvillohet aktiviteti

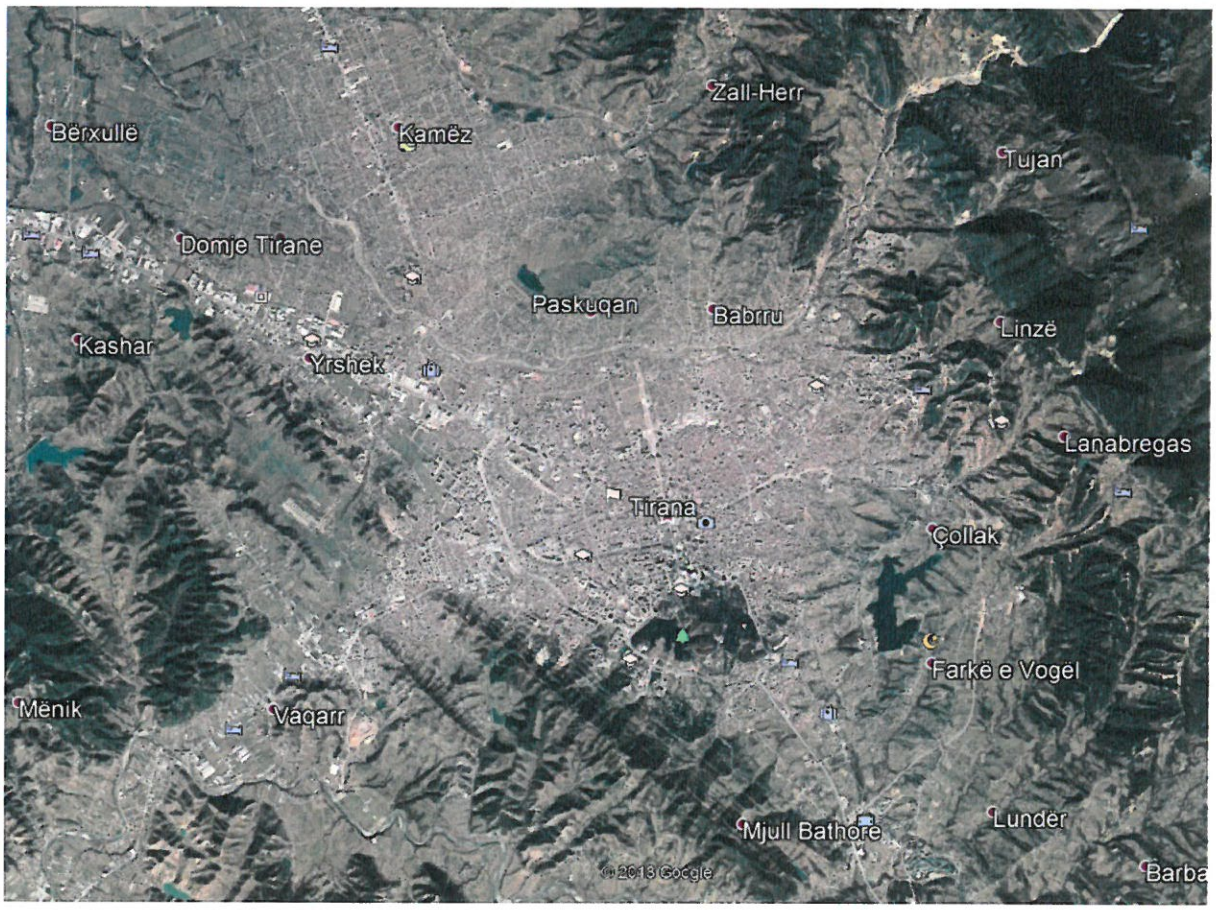

Biodiversiteti dhe habitatet (te pergjithshme)

Biodiversiteti

Shqipëria vleresohet për një larmi të madhe biologjike dhe peizazhore. Origjina të kësaj llojshmërie, është e lidhur me: pozicioni gjeografik, faktorët gjeologjikë, pedologjikë, hidrologjikë, relievi dhe klima. Larmia e madhe e ekosistemeve dhe habitateve (ekosistemeve detare, bregdetare, laguna e vende të lagëta, delta lumenjsh, duna ranore, liqene, lumenj, shkurreta mesdhetare, pyje gjethegjërë, halorë dhe të përzjerë, livadhe dhe kullota subalpine e alpine, ekosisteme të maleve të lartë), ofron një larmi të pasur llojesh bimore dhe shtazore duke përfaqësuar rreth 30% të florës Europiane. Ne percaktimin ligjor kemi kete percaktim: "Biodiversitet (shumllojshmeria biologjik) ose larmi biologjike" është tërësia e organizmave të gjallë të të gjitha llojeve, duke përfshirë, ndër të tjera, ekosistemet tokësore, detare dhe ekosistemet e tjera ujore, si dhe komplekset ekologjike, ku ato bëjnë pjesë. Vizioni ynë për biodiversitetin është: të sigurohet zhvillim normal i flores dhe faunes ne vendjetesat e tyre, që keto peizazhe jo vetem te zbukurojne natyren por dhe të kontribuojë në rritjen në begatinë e vendit e mirëqenjen e popullit. Me më shumë se 3200 lloje të bimëve vaskulare dhe 756 specie vertebrore dhe me rreth 30% të të gjithë florës europiane që zhvillohet në Shqipëri, me të drejtë mund ndjeme krenari për natyrën tonë. Por, ndërsa koncepti i biodiversitetit ka percaktim globale, ruajtja është thjesht një aktivitet lokal.Sa takon ruajtjes te gjithë duhet te ndehemi fajtor per humbjet ne biodiversitet. Shqipëria si një vend që synon të anëtarësohet në BE ka përgjegjësinë për të ndërmarrë veprime konkrete për të mbrojtur Biodiversitetin e saj, duke qenë se humbja e këtij thesari me të gjithë ekosistemet, krijon efekte negative në ekonomi duke rrezikuar në një farë mënyre atë. Për të ndaluar humbjen e biodiversitetin në Shqipëri, duhet të ketë një sipërmarrje të përbashkët "Biodiversiteti është ekzistenca jonë, është ekzistenca juaj është me rëndësi përfshirja e komunitetit, në mënyrë që të ruhet kjo pasuri që në fund na bën të ndihemi kaq shumë krenarë." Përpjekjet për të mbrojtur tokat natyrore dhe ujërat tona duhet të jenë fokusi i interesit dhe veprimtarisë së të gjithëve dhe vlerësimi i statusit të ruajtjes së llojeve të veçanta është çelësi për të kuptuar gjendjen e përgjithshme të florës dhe faunës dhe vendosjen e prioriteteve për ruajtjen", Humbja e biodivesitetit si problem global, përbën aktualisht një ndër problemet më të mëdha në bote. Ekspertet japin alarmin duke konkluduar: se nëse do te vazhdohet me këtë trend, humbja e biodiversitetit do te ketë pasoja fatale për njerëzimin. Vlerësimet e fundit shkencore parashikojnë se, me ritmet e sotme të shpyllëzimeve, brenda 25-30 viteve të ardhshëm do të zhduken deri ne 10 % te llojeve te njohura në planet. Pasojat e kësaj humbje do të reflektohet edhe në ekonomine botërore dhe në zhvillimet shoqërore në përgjithësi, duke pasur parasysh faktin se afro 40 % e ekonomisë botërore dhe 80 % e nevojave te njeriut plotësohen nga resurset biologjike. Ruajtja e biodiversitetit është e rëndësishme dhe e domosdoshme për shume arsye, por me këtë rast do te përmendim vetëm disa prej tyre: Ruajtja e biodiversitetit është detyrim i yni moral që t'iu lemë pasardhësve një mjedis po aq të pasur sa kemi trashëguar nga paraardhësit tanë, Çdo qenie e gjallë ka të drejtë të jetojë, ashtu si dhe vetë njeriu; qeniet e gjalla që kane jetuar dhe evoluar në mijëra milionë vjet mund të zhduken shumë shpejt, por nuk mund të krijohen përsëri, Mjedisi ndotet në tokë, ujë dhe ajër. Ky është një problem i madh i kohës sonë. Kështu përgjegjësit kryesor të ndotjes së ujërave të detit janë shkarkimet urbane, industriale, bujqësore të zonave më të zhvilluara, si edhe shkarkimet e naftës në zonat ku ajo nxirret. Edhe zonat e bregdeteve dhe ishujt rrezikohen nga ngrohja e klimës: shkrirja e një pjese të akullnajave çon në rritjen e nivelit të detit. Ndotja e ajrit dëmton jetën e njeriut, dëmton sytë, rrugët e frymëmarrjes. Sot në shumë vende ka agjenci që matin

shkallën e ndotjes së ajrit dhe kur kjo është e lartë marrin masa si mbyllja e fabrikave, ndalojnë qarkullimin e makinave etj. Disa qytete të Shqipërisë, sidomos Tirana dhe Elbasani janë shumë të ndotur. Era e rëndë, thithja e ajrit të ndotur janë disa nga problemet e përditshme me të cilat përballen qytetet, ku trafiku i automjeteve, shkarkimet industriale dhe ngrohja e banesave janë të përqëndruara në zona të ngushta: kush banon në qytet e ndjen menjëherë problemin e ndotjes së mjedisit. Mbetjet urbane përmbajnë edhe produkte kimike që zbresin në thellësi dhe ndotin burimet e nëndheshme ujore. Në qytete, ndodhen gjithashtu edhe kantierët e ndërtimit, që shpesh derdhin nëpër lumenj sasi të mëdha materiali ndërtim. Zhvillimi i turizmit ka ndikime direkte në biodiversitet. Tashme vendi yne eshte kthyer nje nje destinacion te njohur i orientuar tek ekoturizimi. Per fatkeq hapësira bregdetare ka qenë pre e shkatërrimeve që kane rrjedhur nga përdorimi turistik i këtij rajoni. Pasojat më të mëdha të këtyre shkatërrimeve kanë të bëjnë me mbingarkesat ndërtimore të natyrës dhe të peizazhit. Të gjitha këto probleme konfliktuale që lindin midis turizmit dhe biodiversitetit ne zonen bregdetare eshte shume e rendesishme ti parandalojme ne zonen malore dhe ne peizazhet pyjore ekzistuese.

Gjëndja e disa specieve aromatiko – mjekësore të kërcënuara dhe në rrezik zhdukje

Nëpërmjet një sistemi monitorimi do të arrihet vlerësimi i gjëndjes së disa specieve aromatiko-mjekësore të cilat janë në rrezik zhdukje si dhe përshkrimi i gjëndjes së Sherbelës në rajonin qëndror të vendit tone, do të na japin të dhëna të plota, për bimët aromatiko-mjekesore. Me ane te ketij studimi synohet; Se pari, të identifikohen faktoret kryesore sociale, ekonomike, dhe politike që kanë çuar drejt pakesimit. Së dyti, duke përdorur një analizë social-ekonomike, duke vleresuar rëndësinë sociale dhe ekonomike për mbledhesit e këtyre prodhimeve. Se treti, të ofrojmë rekomandime për mbareshtimin në menyre të qëndrueshme dhe për të rritur të ardhurat e popullatës. Menazhimi dhe zhvillimi i aktivitetit të prodhimit të specieve aromatiko-mjeksore mundet të jetë një alternativë për rritjen e nivelit të të ardhurave plotësuese në zonat rurale , të tilla si;

- Kapacitieti i kufizuar i aftesive prodhuese
- Frangmentimi i theksuar i tokës në mesatarisht 3-4 ngastra për ferme
- Vështirësi të shumta financiare për sigurimin e mjeteve të nevojshme të prodhimit
- Mundesi të pakta për sigurimin e kredive
- Mungesa e një shërbimi ekstensioni.

Informacion rreth bimesise dhe zonave te mbrojtura te rajonit

Në Shqipëri, zonat e mbrojtura sidomos 10 vjeçarin e fundit, janë kthyer në një objekt të rëndësishëm pune të disa institucioneve të vendit, të cilat kanë synuar në evidentimin, ruajtjen, mirëmenaxhimin e përdorimin në mënyrë të qëndrueshme të tyre.

Aktualisht në Shqipëri zonat e mbrojtura përbëjnë rreth 10% të territorit. Ndonëse shpallja e tyre është bërë gradualisht ndër vite, duke filluar që në vitin 1940, deri në vitin 2002 ka munguar nje ligj mbi te cilin të mbeshtetet kategorizimi, ruajtja e menaxhimi i këtyre zonave. Me daljen e këtij ligji në qershor të 2002 duhet thënë se ka filluar një koncept i ri që përshtatet me atë bashkëkohor dhe që në tre vitet e fundit ka gjetur zbatim në rritjen me dyfish të territorit të vendit. Rrjeti i zonave të mbrojtura mbështetet në kategoritë menaxhuese të Qëndrës Ndërkombëtare për Ruajtjen e Natyrës (IUCN).

Themelet e zonave të mbrojtura janë hedhur që në vitin 1940 me shpalljen/krijimin e Rezervatit të Parë Shtetëror të Gjuetisë (Kune-Vain-Tale) në Lezhë dhe në Parkun Kombëtar "Mali i Tomorrit" në Berat. Në vitin 1956, në mbështetje të Dekretit "Mbi gjuetinë dhe

peshkimin në ujërat malorë" u krijua rezervati i gjuetisë në Rrushkull. Në vitin 1960, zyrtarisht krijohet Parku Kombetar "Mali i Dajtit" dhe 6 vjet më vonë numri i tyre rritet në 6 (Thethi, Lura, Llogaraja, Dajti dhe Drenova). Parqe Kombëtare u shpallën zona me vlera të rralla e të veçanta natyrore, shkencore, shoqërore e rekreative, ku ruheshin të pa prekur ekosistemet natyrore dhe shërbenin për ruajtjen e florës dhe faunës së egër. Deri në vitin 1970 numri i rezervateve të gjuetisë arriti në 15 zona pyjore e lagunore. Me dekretin e vitit 1977 u bë riklasifikimi i rezervateve të gjuetisë dhe numri i tyre arriti në 25. Në vitin 1981 për herë të parë u vunë në mbrojtje shtetërore pasuritë natyrore të rralla, duke shpallur Monumente Natyre drurët e grumbuj pyjorë me vlerë shkencore, biologjike, historike e didaktike.

Përshkrimi i zonave të mbrojtura pranë vendit ku propozohet të zbatohet projekti përfshirë edhe monumentet natyrore të mbrojtura me ligj.

Në Shqipëri, Zonat e Mbrojtura janë të konsideruara si pjesë/sipërfaqe e tokës dhe/ose ujit, detarë/bregdetarë, të destinuara kryesisht për konservimin e biodiversitetit, burimet natyrore dhe kulturore që shoqërojnë atë/ato dhe që janë të menaxhuara në mënyrë të ligjshme dhe/ose në mënyra të tjera efektive. Rrjeti i zonave të mbrojtura është bazuar në kategoritë e menaxhimit të IUCN dhe sistemi i ndërtuar për këtë qëllim është në përputhje me sistemin ndërkombëtar IUCN. Të gjashtë kategoritë e sistemit janë ekuivalente, të barabarta dhe të rëndësishme dhe ato përfshijnë të gjitha nivelet e ndërhyrjes njerëzore, të pranueshme për kategorinë respektive. Krijimi i Zonave të Mbrojtura ka filluar që në vitin 1940. Në 1981, për herë të parë, asete të rralla natyrore u vendosën në mbrojtjen shtetërore duke shpallur si Monumente të Natyrës pyjet me vlerë shkencore, biologjike, historike dhe didaktike. Sipas verifikimeve ne portalin asig.gov.al, zona në vlerësim nuk vlerësohet si zonë me status të veçantë nga MM. Siç shihet edhe në hartën e mëposhtme, zona në vlerësim përmban zonat e mbrojtura si mëposhtë:

Monumentet Natyrore te Rrethit Tirane.(Sipas VKM 676)

Bokerimat e Mustafa Koçajt	Gryka e Murdarit
Shpella e Shutresë	Shkalla e Tujanit
Shpella e Zezë (Pëllumbasit)	Bokerimat e Mnerit
Shpella e Valit	Rrapi i Priskës
Tarraca detare e Dajtit	Rrapi i Kranës – Dajt
Karsti i Malit me Gropa	Rrapi i Ndroqit
Gryka e Skoranës	Arra e Babë Myslymit

Zonat e Mbrojtura në Republikën e Shqipërisë (Sipas faqes zyrtare të MM)

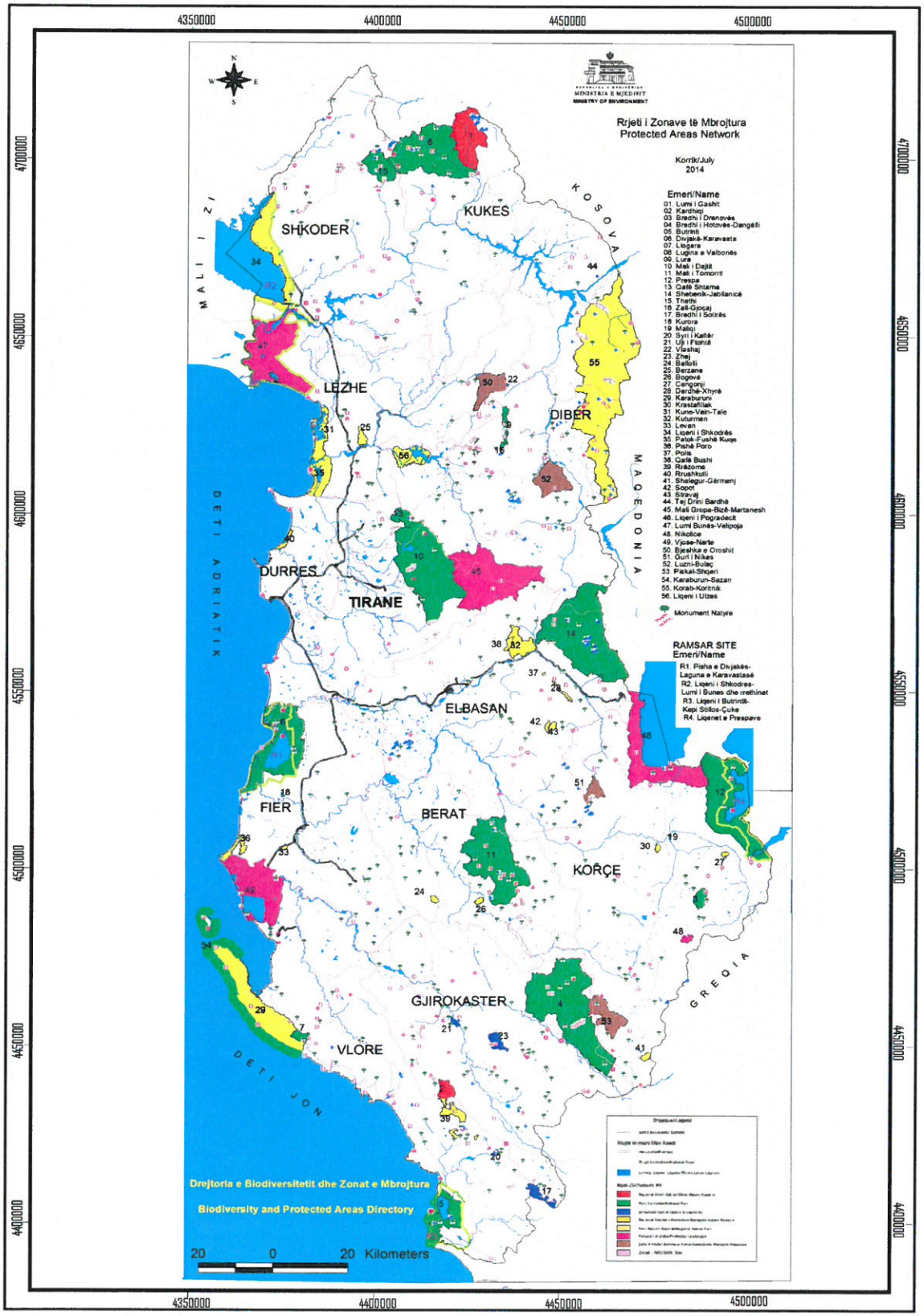

Monumentet e Kultures se Rrethit Tirane

	RRETHI I TIRANËS								
NR.	EMRI I MONUMENTIT	FSHATI	KOMUNA	BASHKIA	RRETHI	KATEG	INSTITUCIONI I SHPALLJES	Nr. VENDIMI	DATA SHPALLJES
1	KALAJA NE QYTETIN E TIRANES			TIRANË	TIRANË	I	Ministria e Arsimit dhe e Kulturës	1886	10.06.1973
2	KALAJA E DORZES ne fshatin Peze e Madhe	PEZE E MADHE	PEZE		TIRANË	I	Rektorati i Universitetit Shtetëror	6	15.01.1963
3	KALAJA E VAROSHIT ne bregun e majte te Erzenit, ne kuoten 377, ne fshatin Ndroq, muret e kalase me 10 metra distance rreth tyre.	NDROQ	NDROQ		TIRANË	I	Aprov..Ligj. Nr. 609,dt,24.05.1948	586 4874	17.03.1948 23.09.1971
4	KALAJA ne fshatin Lalm	VAQARR	VAQARR		TIRANË	I	Ministria e Arsimit dhe e Kulturës	1886	10.06.1973
5	KALAJA E PETRELES ne Jug Lindje te Tiranes, ne kuoten 392, duke perfshire gjithe kalane me muret e saj si dhe muret e poshtme qe fillojne nga porta deri afer citadeles.	PETRELE	PETRELE		TIRANË	I	Aprov..Ligj. Nr. 609,dt,24.05.1948	586 4874	17.03.1948 23.09.1971
6	KALAJA E TUJANIT ne fshatin Shtish Tufin	Tujan	DAJT		TIRANË	I	Ministria e Arsimit dhe e Kulturës	1886	10.06.1973
7	KALAJA E PREZES ne fshatin Preze, ne kuoten 138, muret e kalase duke perfshire kullat, porten si dhe germadhat perbrenda	PREZE	PREZE		TIRANË	I	Aprov..Ligj. Nr. 609,dt,24.05.1948	586 4874	17.03.1948 23.09.1971
8	KALAJA E DAJTIT ne rreze te malit Dajt		Dajt		TIRANË	I	Rektorati i Universitetit Shtetëror	6	15.01.1963
9	SHPELLA E PËLLUMBASIT	PËLLUMBAS	BËRZHITË		TIRANË	I	M.K.R.S.(Drejt. e Trasheg.Kulturore	Nr.prot. 3967	10.10.2002
10	MURET ANTIKE DHE VARRI I PERSHQOPIT ne malin e Petreles, mbi fqen e malit me kuote 592, me nje distance prej 10 metra larg mureve.	PETRELE	PETRELE		TIRANË	I	Aprov..Ligj. Nr. 609,dt,24.05.1948	586 4874	17.03.1948 23.09.1971
11	URA E TABAKEVE ne fillim te rruges "Ali Demi", 25 metra e gjate.			TIRANË	TIRANË	I	Aprov..Ligj. Nr. 609,dt,24.05.1948	586 4874	17.03.1948 23.09.1971
12	URA E BRARIT, 10 m ne Ver-Lindje te Tiranes, mbi lumin e Tiranes, 15 metra e gjate	BRAR	DAJT		TIRANË	I	Aprov..Ligj. Nr. 609,dt,24.05.1948	586 4874	17.03.1948 23.09.1971
13	URA KANAL ne fshatin ZALL-HERR	ZALLHERR	ZALLHER		TIRANË	I	Ministria e Arsimit dhe e Kulturës	Urdhëres	08.01.1977
14	KULLA E SAHATIT ne qendren e qytetit, godina me distance 5 metra rreth e perqark.			TIRANË	TIRANË	I	Aprov..Ligj. Nr. 609,dt,24.05.1948	586 4874	17.03.1948 23.09.1971
15	PUSI ME KUPOLE NE QENDER TE FSHATIT PREZE	PREZË		TIRANË	TIRANË	I	Ministria e Arsimit dhe e Kulturës	2509/1	30.06.1983
16	RRENOJAT E KISHES SHEN MARISE	LINZE- Shermi	DAJT		TIRANË	I	Ministria e Arsimit dhe e Kulturës	68/7	30.05.1970
17	XHAMIA E ETHEM BEUT ne qender te qytetit, godina e rrethuar ne 4 anet me rruge, duke perfshire edhe dy varret			TIRANË	TIRANË	I	Aprov..Ligj. Nr. 609,dt,24.05.1948	586 4874	17.03.1948 23.09.1971
18	TYRBJA E KAPLLAN PASHES, ne kendin e kryqezimit "26 nentori" me rrugen "Myslym Shyri", godina me nje periferi prej 5 metra rreth e perqark.			TIRANË	TIRANË	I	Aprov..Ligj. Nr. 609,dt,24.05.1948	586 4874	17.03.1948 23.09.1971
19	TYRBJA E NUSES ne fshatin Mullet	MULLET - PETRELE	PETRELE		TIRANË	I	Ministria e Arsimit dhe e Kulturës	Urdhëres	08.01.1977
20	TEQEJA E SHEH DYRRIT			TIRANË	TIRANË	I	Rektorati i Universitetit Shtetëror	6	15.01.1963
21	MOZAIKU NE BLLOKUN PARTIZANI ne qytetin e Tiranes			TIRANË	TIRANË	I	Ministria e Arsimit dhe e Kulturës	1886	10.06.1973
22	GODINA ISH BIBLIOTEKA KOMBETARE Rr.Alqi Kondi,nr.7, lagjia 28 nentori.			TIRANË	TIRANË	I	Rektorati i Universitetit Shtetëror	6	15.01.1963
23	BANESA E ISH TOPTANASVE (Pasuri Shteti), lagjia "29 nentori", Rr. Myslym Shyri, Nr.11.			TIRANË	TIRANË	I	Rektorati i Universitetit Shtetëror	6	15.01.1963
24	BANESA E HYSEN KAZANIT. , Rr. Fadil Rada, Nr.22, ne qytetin e Tiranes			TIRANË	TIRANË	I	Ministria e Arsimit dhe e Kulturës	1883	10.06.1973
25	BANESA E RESHAT PETRELËS, ne rrugen e "Barrikadave", Nr.109, ne qytetin e Tiranes			TIRANË	TIRANË	I	Ministria e Arsimit dhe e Kulturës	2854 814	08.08.1980 25.10.1980
26	BANESA E SHIJAKASVE, Rruga "Virdan Luarasi", Nr.14, ne qytetin e Tiranes			TIRANË	TIRANË	I	Ministria e Arsimit dhe e Kulturës	1883	10.06.1973

27	BANESA E BAJRAM UKES ($ULEJMAN METES). ne fshatin Brar	BRAR	DAJT		TIRANË	I	Ministria e Arsimit dhe e Kulturës	Urdhëres	08.01.1977
28	BANESA E QAMIL CULLHAJ ne fshatin Surrel	SURREL PRISKE	DAJT		TIRANË	I	Ministria e Arsimit dhe e Kulturës	Urdhëres	08.01.1977
29	BANESA E BAJRAM LAMIT ne fshatin Zall-Bastar	ZALL-BASTAR				I	Ministria e Arsimit dhe e Kulturës	Urdhëres	08.01.1977
30	BANESA E AHMET CUNIT ne fshatin Murize	MURIZE - ZALL BASTAR	ZALL-BASTAR		TIRANË	I	Ministria e Arsimit dhe e Kulturës	Urdhëres	08.01.1977
31	SHTEPIA KU KA PASUR QENDREN ORGANIZATA BASHKIMI ne kohen e revolucionit te qershorit, Rruga "Xhoxhi Martini", nr.12, ne qytetin e Tiranes			TIRANË	TIRANË	I	Ministria e Arsimit dhe e Kulturës	1886	10.06.1973
32	SHKOLLA E MESME PEDAGOGJIKE "17 Nentori", Rruga "Myrteza Kellici", lagja nr.2.			TIRANË	TIRANË	I	Ministria e Arsimit dhe e Kulturës	2509/1	30.06.1983
33	BANESË NË Rr."TeftaTashko"Nr.42. Paraqet nje variant te zhvilluar te baneses qytetare te gjysmes se dyte te shek XIX			TIRANË	TIRANË	I	Komiteti i Kulturës dhe Arteve	8	18.12.1987
34	GODINA E PARLAMENTIT TE PARE SHQIPTAR(viti 2000) (Godina e Teatrit te kukullave- viti 1992)			TIRANË	TIRANË	I	Minis. e Kultur. Rinise e Sporteve dheM.K.R.S(Drejtor.Trasheg.Kultures	79 105	17. 11.1992 28.03.2000
35	KORPUSI QENDROI I ANSAMBLIT qe perben (ISH KINOSTRUDIOn) SOT (ALBAFILM Studio)			TIRANË	TIRANE	II	M.K.R.S. (Kabineti I Ministrit.)	Urdhër Nr. 202	24.05.2001
36	AKSI KRYESOR DHE QENDRA HISTORIKE E TIRANES			TIRANË	TIRANË	I	Këshilli i Ministrave	180	13.04.2000
37	PALLATI I BRIGADAVE dhe Parku i tij("Ansambel Historik dhe "Zone e Stimuluar"			TIRANË	TIRANË	I	Këshilli i Ministrave	752	11.11.2004
38	UNIVERSITETI I TIRANËS ne sheshin "Nene Tereza"			TIRANË	TIRANË	II	M.T.K.R.S. (Drejt.Trash.Kulturore.)	122	05.03.2007
39	STADIUMI KOMBETAR " QEMAL STAFA" ne sheshin "Nene Tereza"			TIRANË	TIRANË	II	M.T.K.R.S. (Drejt.Trash.Kulturore.)	122	05.03.2007
40	BIBLIOTEKA E UNIVERSITETIT ne sheshin "Nene Tereza"			TIRANË	TIRANË	II	M.T.K.R.S. (Drejt.Trash.Kulturore.)	122	05.03.2007
41	MUZEU ARKEOLOGJIK ne sheshin "Nene Tereza"			TIRANË	TIRANE	II	M.T.K.R.S. (Drejt.Trash.Kulturore.)	122	05.03.2007
42	PALLATI I KONGRESEVE ne Bulevardin "Deshmoret e Kombit"			TIRANË	TIRANË	II	M.T.K.R.S. (Drejt.Trash.Kulturore.)	122	05.03.2007
43	AKADEMIA E ARTEVE ne sheshin "Nene Tereza"			TIRANË	TIRANE	II	M.T.K.R.S. (Drejt.Trash.Kulturore.)	122	05.03.2007
44	SELIA E PRESIDENCËS ne Bulevardin "Deshmoret e Kombit"			TIRANË	TIRANE	II	M.T.K.R.S. (Drejt.Trash.Kulturore.)	122	05.03.2007
45	KLINIKA MJEKËSORE QEVERITARE ne Bulevardin "Deshmoret e Kombit"			TIRANË	TIRANE	II	M.T.K.R.S. (Drejt.Trash.Kulturore.)	122	05.03.2007
46	BANESA KOLEKTIVE 5- KAT NË RR."DËSHMORËT E 4 SHKURTIT			TIRANË	TIRANE	II	M.T.K.R.S. (Drejt.Trash.Kulturore.)	122	05.03.2007
47	VILA BARDHA NË RRUGËN "LEKË DUKAGJINI"			TIRANË	TIRANE	II	M.T.K.R.S. (Drejt.Trash.Kulturore.)	122	05.03.2007
48	AMBASADA ITALIANE RR."LEKË DUKAGJINI"			TIRANË	TIRANE	II	M.T.K.R.S. (Drejt.Trash.Kulturore.)	122	05.03.2007
49	BANESË TIP VILË NË RR. "ISMAIL QEMALI"			TIRANË	TIRANE	II	M.T.K.R.S. (Drejt.Trash.Kulturore.)	122	05.03.2007
50	BANESË TIP VILË NË RR. "LEKË DUKAGJINI"NË KRAH TË STADIUMIT "Q.$TAFA"			TIRANË	TIRANE	II	M.T.K.R.S. (Drejt.Trash.Kulturore.)	122	05.03.2007
51	RADIO TELEVIZIONI SHQIPETAR RR. "LEKË DUKAGJINI"			TIRANË	TIRANE	II	M.T.K.R.S. (Drejt.Trash.Kulturore.)	122	05.03.2007
52	BANESË TIP VILË NË RR. "DËSHMORËT E 4 SHKURTIT, ECRAM.			TIRANË	TIRANE	II	M.T.K.R.S. (Drejt.Trash.Kulturore.)	122	05.03.2007
53	BANESA TIP VILË NË RR."DËSHMORËT E 4 SHKURTIT, ISH VILA 31			TIRANË	TIRANE	II	M.T.K.R.S. (Drejt.Trash.Kulturore.)	122	05.03.2007
54	BANESË TIP VILË NË RR. "LEKË DUKAGJINI" AMBASADA E MAQEDONISË			TIRANË	TIRANE	II	M.T.K.R.S. (Drejt.Trash.Kulturore.)	122	05.03.2007

55	BANESË TIP VILË NË RR. "LEKË DUKAGJINI" RESTORANT DUKAGJINI			TIRANË	TIRANË	II	M.T.K.R.S. (Drejt.Trash.Kulturore.)	122	05.03.2007
56	BANESË TIP VILË NË RR. "LEKË DUKAGJINI" VILA LOGORECI			TIRANË	TIRANË	II	M.T.K.R.S. (Drejt.Trash.Kulturore.)	122	05.03.2007
57	INIMA RR."LEKË DUKAGJINI"			TIRANË	TIRANË	II	M.T.K.R.S. (Drejt.Trash.Kulturore.)	122	05.03.2007
58	KRYEMINISTRIA- Ne BULEVARDIN "DESHMORËT E KOMBIT"			TIRANË	TIRANË	II	M.T.K.R.S. (Drejt.Trash.Kulturore.)	122	05.03.2007
59	NDËRTESA E KUVENDIT TË SHQIPËRISË Ne BULEVARDIN "DESHMORËT E KOMBIT"			TIRANË	TIRANË	II	M.T.K.R.S. (Drejt.Trash.Kulturore.)	122	05.03.2007
60	BANKA ARABE ne RR."DONIKA KASTRIOTI"			TIRANË	TIRANË	II	M.T.K.R.S. (Drejt.Trash.Kulturore.)	122	05.03.2007
61	BANESA TIP VILË RR."DONIKA KASTRIOTI" PAS AGJENSISË ODISEA			TIRANË	TIRANË	II	M.T.K.R.S. (Drejt.Trash.Kulturore.)	122	05.03.2007
62	BANESA TIP VILË RR."DONIKA KASTRIOTI", OSCE.			TIRANË	TIRANË	II	M.T.K.R.S. (Drejt.Trash.Kulturore.)	122	05.03.2007
63	BANESA TIP VILË NË RR."DËSHMORËT E 4 SHKURTIT", BANKA BOTËRORE			TIRANË	TIRANË	II	M.T.K.R.S. (Drejt.Trash.Kulturore.)	122	05.03.2007
64	BANESA TIP VILË RR."DONIKA KASTRIOTI" REZIDENCA E AMBASADËS ZVICERJANE			TIRANË	TIRANË	II	M.T.K.R.S. (Drejt.Trash.Kulturore.)	122	05.03.2007
65	BANESA TIP VILË RR."DONIKA KASTRIOTI" AMBASADA E KOMUNITETIT EVROPIAN			TIRANË	TIRANË	II	M.T.K.R.S. (Drejt.Trash.Kulturore.)	122	05.03.2007
66	BANESA TIP VILË NË RR."DËSHMORËT E 4 SHKURTIT",DELEGACION E KOMISIOONIT EVROPIAN			TIRANË	TIRANË	II	M.T.K.R.S. (Drejt.Trash.Kulturore.)	122	05.03.2007
67	BANESA TIP VILË (PNUDI) RR. DËSHMORËT E 4 SHKURTIT			TIRANË	TIRANË	II	M.T.K.R.S. (Drejt.Trash.Kulturore.)	122	05.03.2007
68	BANESË TIP VILË NË RR. "ISMAIL QEMALI", NË LULISH -TEN PËRBRI PRESIDENCËS			TIRANË	TIRANË	II	M.T.K.R.S. (Drejt.Trash.Kulturore.)	122	05.03.2007
69	PALLATI I SHALLVARES , Nr.1 RR." DËSHMORET E 4 SHKURTIT"			TIRANË	TIRANË	II	M.T.K.R.S. (Drejt.Trash.Kulturore.)	122	05.03.2007
70	PALLATI I SHALLVARES , Nr.2 RR. "DËSHMORET E 4 SHKURTIT"			TIRANË	TIRANË	II	M.T.K.R.S. (Drejt.Trash.Kulturore.)	122	05.03.2007
71	PALLATI I SHALLVARES , Nr.3 RR." DËSHMORET E 4 SHKURTIT"			TIRANË	TIRANË	II	M.T.K.R.S. (Drejt.Trash.Kulturore.)	122	05.03.2007
72	PARKU " RINIA" NË BULEVARDIN "DËSHMORËT E KOMBIT"			TIRANË	TIRANË	II	M.T.K.R.S. (Drejt.Trash.Kulturore.)	122	05.03.2007
73	KATEDRALJA E SHËN PALIT NË BULEVARDIN "M.KASHEN"			TIRANË	TIRANË	II	M.T.K.R.S. (Drejt.Trash.Kulturore.)	122	05.03.2007
74	HOTEL "DAJTI" BULEVARDI "DËSHMORËT E KOMBIT"			TIRANË	TIRANË	II	M.T.K.R.S. (Drejt.Trash.Kulturore.)	122	05.03.2007
75	GALERIA KOMBËTARE E ARTEVE BULEVARDI "DËSHMORËT E KOMBIT"			TIRANË	TIRANË	II	M.T.K.R.S. (Drejt.Trash.Kulturore.)	122	05.03.2007
76	KOMPLEKSI NDËRTIMOR RR. "MURAT TOPTANI" Nr.2			TIRANË	TIRANË	II	M.T.K.R.S. (Drejt.Trash.Kulturore.)	122	05.03.2007
77	AKADEMIA E SHKENCAVE NË RR."MURAT TOPTANI "			TIRANË	TIRANË	II	M.T.K.R.S. (Drejt.Trash.Kulturore.)	122	05.03.2007
78	SALLA E SEANCAVE PLENARE TË KUVENDIT TË SHQIPËRISË RR. ELBASANI			TIRANË	TIRANË	II	M.T.K.R.S. (Drejt.Trash.Kulturore.)	122	05.03.2007
79	NAMAZGJAJA NË RR. E ELBASANIT.			TIRANË	TIRANË	II	M.T.K.R.S. (Drejt.Trash.Kulturore.)	122	05.03.2007
80	KABINA E PARË ELEKTRIKE DHE SHATËRVANI NË RR. "PUNËTORET E RILINDJES".			TIRANË	TIRANË	II	M.T.K.R.S. (Drejt.Trash.Kulturore.)	122	05.03.2007
81	GODINA E ISH TË PËRNDJEKURVE NË RR. E ELBASANIT.			TIRANË	TIRANË	II	M.T.K.R.S. (Drejt.Trash.Kulturore.)	122	05.03.2007
82	BIBLIOTEKA KOMBËTARE(FONDI), RR. "PUNËTORET E RILINDJES".			TIRANË	TIRANË	I II	Minis. Kultur.Rinise e Sporteve dhe M.T.K.R.S.(Drejt.Trashëg.Kultur.)	79 362 122	17.11.1992 29.08.2000 05.03.2007
83	GODINA ISH HOSTENI, ne RR. "PUNËTORET E RILINDJES".			TIRANË	TIRANË	II	M.T.K.R.S. (Drejt.Trash.Kulturore.)	122	05.03.2007

84	BANESË TIP VILË , RR. "S.TOPTANI"			TIRANË	TIRANË	II	M.T.K.R.S. (Drejt.Trash.Kulturore.)	122	05.03.2007
85	MINISTRIA E TURIZMIT, KULTURËS, RINISË DHE SPORTEVE,RR. "S.TOPTANI".	ish M.T.K.R.S.		TIRANË	TIRANË	II	M.T.K.R.S. (Drejt.Trash.Kulturore.)	122	05.03.2007
86	BASHKIA E TIRANËS NË "SHESHIN SKENDERBEJ".			TIRANË	TIRANË	II	M.T.K.R.S. (Drejt.Trash.Kulturore.)	122	05.03.2007
87	MINISTRIA E PUNËVE PUBLIKE; TRANSPORTIT DHE TELEKOMUNIKACIONIT ne RR."DËSHMOR-ËT E KOMBIT".			TIRANË	TIRANË	II	M.T.K.R.S. (Drejt.Trash.Kulturore.)	122	05.03.2007
88	MINISTRIA E BRENDSHME ne BULEVARDIN"DËSHMORET E KOMBIT".			TIRANË	TIRANË	II	M.T.K.R.S. (Drejt.Trash.Kulturore.)	122	05.03.2007
89	MINISTRIA E MBROJTJES ne BULEVARDIN "DESHMORËT E KOMBIT".			TIRANË	TIRANË	II	M.T.K.R.S. (Drejt.Trash.Kulturore.)	122	05.03.2007
90	MINISTRIA E BUJQËSISË ne BULEVARDIN "DËSHMORËT E KOMBIT".			TIRANË	TIRANË	II	M.T.K.R.S. (Drejt.Trash.Kulturore.)	122	05.03.2007
91	MINISTRIA FINANCAVE; BULEVARDI "DËSHMORËT E KOMBIT".			TIRANË	TIRANË	II	M.T.K.R.S. (Drejt.Trash.Kulturore.)	122	05.03.2007
92	SELIA E PARTISË SOCIALISTE; SHESHI "SKËNDERBEJ"			TIRANË	TIRANË	II	M.T.K.R.S. (Drejt.Trash.Kulturore.)	122	05.03.2007
93	GJYKATA E LARTË; NË RR."MYSLIM SHYRI"			TIRANË	TIRANË	II	M.T.K.R.S. (Drejt.Trash.Kulturore.)	122	05.03.2007
94	POSTË TELEGRAFA ne RR. "DËSHMORËT E 4 SHKURTIT".			TIRANË	TIRANË	II	M.T.K.R.S. (Drejt.Trash.Kulturore.)	122	05.03.2007
95	DREJTORIA E BANKËS SË KURSIMEVE; NË RR. "DËSHMORET E 4 SHKURTIT".			TIRANË	TIRANË	II	M.T.K.R.S. (Drejt.Trash.Kulturore.)	122	05.03.2007
96	BANESA TIP VILË RR. "DESHMORËT E 4 SHKURTIT"			TIRANË	TIRANË	II	M.T.K.R.S. (Drejt.Trash.Kulturore.)	122	05.03.2007
97	LABORATORI I KRIMINALISTIKËS, RR. "DËSHMORËT E 4 SHKURTIT".			TIRANË	TIRANË	II	M.T.K.R.S. (Drejt.Trash.Kulturore.)	122	05.03.2007
98	PALLATI I KULTURËS; NË "SHESHIN SKENDËRBEJ".			TIRANË	TIRANË	II	M.T.K.R.S. (Drejt.Trash.Kulturore.)	122	05.03.2007
99	BANKA E SHTETIT SHQIPËTAR ne "SHESHIN SKENDËRBEJ".			TIRANË	TIRANË	II	M.T.K.R.S. (Drejt.Trash.Kulturore.)	122	05.03.2007
100	SHESHI I TEQESË; NË RR. E "BARRIKADAVE"			TIRANË	TIRANË	II	M.T.K.R.S. (Drejt.Trash.Kulturore.)	122	05.03.2007
101	HOTEL TIRANA; RR. "BAJRAM CURRI".			TIRANË	TIRANË	II	M.T.K.R.S. (Drejt.Trash.Kulturore.)	122	05.03.2007
102	BANESA PETRELA ; RR. "BARRIKADAVE".			TIRANË	TIRANË	II	M.T.K.R.S. (Drejt.Trash.Kulturore.)	122	05.03.2007
103	BANKA E PARË KOMBËTARE; RR. "BAJRAM CURRI".			TIRANË	TIRANË	II	M.T.K.R.S. (Drejt.Trash.Kulturore.)	122	05.03.2007
104	QENDRA "VEVE"; BULEVARDI "ZOGU I PARË"			TIRANË	TIRANË	II	M.T.K.R.S. (Drejt.Trash.Kulturore.)	122	05.03.2007
105	BANESA TIP APARTAMENTI; NË BULEVARDIN "ZOGU I PARË".			TIRANË	TIRANË	II	M.T.K.R.S. (Drejt.Trash.Kulturore.)	122	05.03.2007
106	ISH ATSH; NË BULEVARDIN "ZOGU I PARË".			TIRANË	TIRANË	II	M.T.K.R.S. (Drejt.Trash.Kulturore.)	122	05.03.2007
107	PALLATI I HERSHËM ; NË BULEVARDIN "ZOGU I PARË".			TIRANË	TIRANË	II	M.T.K.R.S. (Drejt.Trash.Kulturore.)	122	05.03.2007
108	SELIA E PARTISË "REPUPLIKANE"; NË BULEVARDIN "ZOGU I PARË".			TIRANË	TIRANË	II	M.T.K.R.S. (Drejt.Trash.Kulturore.)	122	05.03.2007
109	MATERNITETI NË BULEVARDIN "ZOGU I PARË".			TIRANË	TIRANË	II	M.T.K.R.S. (Drejt.Trash.Kulturore.)	122	05.03.2007
110	FAKULTETI I SHKENCAVE TË NATYRËS ; NË BULEVARDIN "ZOGU I PARË".			TIRANË	TIRANË	II	M.T.K.R.S. (Drejt.Trash.Kulturore.)	122	05.03.2007
111	BANESA TIP VILË ; NË BULEVARDIN "ZOGU I PARË".			TIRANE	TIRANË	II	M.T.K.R.S. (Drejt.Trash.Kulturore.)	122	05.03.2007

112	BANESA TIP VILË NË RR. "ASIM VOKSHI".			TIRANË	TIRANË	II	M.T.K.R.S. (Drejt.Trash.Kulturore.)	122	05.03.2007
113	ALFA BANK; NË BULEVARDIN "ZOGU I PARË".			TIRANË	TIRANË	II	M.T.K.R.S. (Drejt.Trash.Kulturore.)	122	05.03.2007
114	HOTEL LONDON (ISH DONIKA); NË BULEVARDIN "ZOGU I PARË".			TIRANË	TIRANË	II	M.T.K.R.S. (Drejt.Trash.Kulturore.)	122	05.03.2007
115	PALLAT "ALI KELMENDI" NË BULEVARDIN "ZOGU I PARË".			TIRANË	TIRANË	II	M.T.K.R.S. (Drejt.Trash.Kulturore.)	122	05.03.2007
116	MUZEU HISTORIK KOMBETAR; NË SHESHIN "SKENDERBEJ".			TIRANË	TIRANË	II	M.T.K.R.S. (Drejt.Trash.Kulturore.)	122	05.03.2007
117	LIDHJA E SHKRIMTAREVE; NË RR. E " KAVAJËS".			TIRANË	TIRANË	II	M.T.K.R.S. (Drejt.Trash.Kulturore.)	122	05.03.2007
118	BANESË TIP VILE ;NË RR. "K.KARAFILI".			TIRANË	TIRANË	II	M.T.K.R.S. (Drejt.Trash.Kulturore.)	122	05.03.2007
119	HOTEL "INTERNACIONAL" NË RR. "K. KARAFILI".			TIRANË	TIRANË	II	M.T.K.R.S. (Drejt.Trash.Kulturore.)	122	05.03.2007
120	BANESË TIP VILË ; NË RR. E "DURRËSIT".			TIRANË	TIRANË	II	M.T.K.R.S. (Drejt.Trash.Kulturore.)	122	05.03.2007
121	AMBASADA E VATIKANIT ; NË RR. E DURRËSIT .			TIRANË	TIRANË	II	M.T.K.R.S. (Drejt.Trash.Kulturore.)	122	05.03.2007
122	HOTEL "PARKU"; NË RR. "PUNËTORET E RILINDJES".			TIRANË	TIRANË	II	M.T.K.R.S. (Drejt.Trash.Kulturore.)	122	05.03.2007
123	PALLATI KASMI; NË RR. "PUNËTORET E RILINDJES".			TIRANË	TIRANË	II	M.T.K.R.S. (Drejt.Trash.Kulturore.)	122	05.03.2007
124	KOMUNITETI MYSLIMAN; NË RR. "PUNËTORET E RILINDJES".			TIRANË	TIRANË	II	M.T.K.R.S. (Drejt.Trash.Kulturore.)	122	05.03.2007
125	SELIA E PARTISË SOCIAL-DEMOKRATE.			TIRANË	TIRANË	II	M.T.K.R.S. (Drejt.Trash.Kulturore.)	122	05.03.2007
126	VILA TARTARI NË RR. E KAVAJËS			TIRANË	TIRANË	II	M.T.K.R.S. (Drejt.Trash.Kulturore.)	122	05.03.2007
127	MINISTRIA E ARSIMIT DHE E SHKENCËS; NË RR. E "DURRËSIT".			TIRANË	TIRANË	II	M.T.K.R.S. (Drejt.Trash.Kulturore.)	122	05.03.2007
128	PALLATI I HERSHËM; NË RR. E "DURRËSIT". (PËRBALLË MINISTRISË SË ARSIMIT).			TIRANË	TIRANË	II	M.T.K.R.S. (Drejt.Trash.Kulturore.)	122	05.03.2007
129	MINISTRIA E MJEDISIT ;NË RR. E" DURRËSIT"			TIRANË	TIRANË	II	M.T.K.R.S. (Drejt.Trash.Kulturore.)	122	05.03.2007
130	VILË BANIMI (3 KATE) NË RR. E DURRËSIT.			TIRANË	TIRANË	II	M.T.K.R.S. (Drejt.Trash.Kulturore.)	122	05.03.2007
131	ISH AMBASADA JUGOSLLAVE NË RR. E DURRËSIT.			TIRANË	TIRANË	II	M.T.K.R.S. (Drejt.Trash.Kulturore.)	122	05.03.2007
132	ISH PASTËRTIA NË "RR .E KAVAJËS"			TIRANË	TIRANË	II	M.T.K.R.S. (Drejt.Trash.Kulturore.)	122	05.03.2007
133	INSTITUTI I KULTURËS POPULLORE NË "RR. E KAVAJËS".			TIRANË	TIRANË	II	M.T.K.R.S. (Drejt.Trash.Kulturore.)	122	05.03.2007
134	KISHA KATOLIKE NË "RR. E KAVAJËS".			TIRANË	TIRANË	II	M.T.K.R.S. (Drejt.Trash.Kulturore.)	122	05.03.2007
135	FAKULTETI I GJUHËVE TË HUAJA NË "RR. E ELBASANIT".			TIRANË	TIRANË	II	M.T.K.R.S. (Drejt.Trash.Kulturore.)	122	05.03.2007
136	SHESHI "AVNI RUSTEMI";			TIRANË	TIRANË	II	M.T.K.R.S. (Drejt.Trash.Kulturore.)	122	05.03.2007
137	BLLOKU I VILAVE - SHESHI "AVNI RRUSTEMI".			TIRANË	TIRANË	II	M.T.K.R.S. (Drejt.Trash.Kulturore.)	122	05.03.2007
138	POSTA E VJETER TEK ISH " VEFA"- SHESHI "AVNI RRUSTEMI".			TIRANË	TIRANË	II	M.T.K.R.S. (Drejt.Trash.Kulturore.)	122	05.03.2007
139	MEDRESEJA ;NË"RR. E DIBRËS".			TIRANË	TIRANË	II	M.T.K.R.S. (Drejt.Trash.Kulturore.)	122	05.03.2007

140	ZONE MUZE-ZONA PERRETH SHTEPISE MUZE KU U FORMUA P.K.SH.DHE ZONA E MBROJTUR (Ansambli i rruges "Formimi I Partise" qe perfshihet midis rrugeve "4 Deshmoret", "Riza Cerova", "bajram Curri" dhe "Thanas Ziko" shpallet zone e mbrojtur. ndersa zona perreth shtepise muze ku u formua Partia Komuniste Shqipetare shpallet zone Muze, ne Tirane.	Aprovuar nga Min.Ars. dhe e Kult. me shkr. nr.952/1 DT.23.04.1976		TIRANË	TIRANË	I	KËSHILLI I MINISTRAVE	249	01.07.1980
141	SHTËPIA MUZE KU U THEMELUA P.K.SH. lagjia "8 nentori", rruga "Formimi I Partise".			TIRANË	TIRANË	I	Rektorati i Universitetit Shtetëror	6	15.01.1963
142	SHTEPIA MUZE KU U THEMELUA RINIA K.SH, lagjia "Vojo Kushi", Rruga "Reshit Petrela", Nr.37.			TIRANË	TIRANË	I	Rektorati i Universitetit Shtetëror	6	15.01.1963
143	BANESA(MUZE) E HAXHI QAMILIT.	SHARRË	VAQARR		TIRANË	I	Ministria e Arsimit dhe e Kulturës	266/1	6.02.1979
144	SHTEPIA KU U MBAJT KONFERENCA E PEZES ne fshatin Peze	PEZË	PEZE		TIRANË	I	Rektorati i Universitetit Shtetëror	6	15.01.1963
145	ISH SHTEPIA E DALIP KARAJ ne fshatin Alltat(Balldushk) -KA QENE NJE NGA BAZAT KRYESORETE E.HOXHES DHE TE SHTABIT TE PERGJITHSHEM	ALLTAT - BALLDUSHK	BALDUSHK		TIRANË	I	Ministria e Arsimit dhe e Kulturës	266/1	16.02.1979
146	SHTEPIA MUZE E AVDULLA KETES. lagjia nr.4, Rruga "Bajram Curri", nr.133, Tirane			TIRANË	TIRANË	I	Ministria e Arsimit dhe e Kulturës	6138/1	31.12.1981
147	SHTEPIA E XHEZMI DELLIT			TIRANË	TIRANË	I	Ministria e Arsimit dhe e Kulturës	2854	8.08.1980
148	RRENOJAT E KISHËS SHËN MËRISË-TUJAN DHE MIRATIMI I ZONES SE MBROJTUR.	BRAR		TIRANË	TIRANË	I	Komiteti i Kulturës dhe Arteve M.T.K.R.S. (MINISTRI)	8 838	18.12.1987 28.08.2008
149	GJURME TE REJA TE KALASE SE TIRANES			TIRANË	TIRANË	I	M.T.K.R.S. (Drejt.Trash.Kulturore.)	652	15.05.2008
150	KALAJA E TIRANES "ZONA ARKEOLOGJIKE"A" DHE RREGULLORJA E ADMINISTRI - -MIT TE SAJ.			TIRANË	TIRANË	I	KESHILLI I MINISTRAVE	1197	03.12.2009
151	BANESA KU KA JETUAR FAMILJA E "NENE TEREZËS" ne rrugen e Kavajes	Rr. e Kavajës		TIRANË	TIRANË	II	M.T.K.R.S. -Drejt. Trashëg.Kulturore	115	15/03/2010
152	KRYEGJYSHATA BOTËRORE BEKTASHIANE (Sella Tirane)			TIRANË	TIRANË	II	M.T.K.R.S. -Drejt.e Përgjith. e Turizmit dhe e Trashegimise Kulturore	236	17.05.2010
153	VARRI I NËNËS MBRETËRESHË, Tirane			TIRANË	TIRANË	II	M.T.K.R.S. -Drejt.e Përgjith. e Turizmit dhe e Trashegimise Kulturore	383	16.07.2010

Burimi i Informacionit: *Ministria e Kulturës*

3. INFORMACION PËR PRANINË E BURIMEVE UJORE NË SIPËRFAQEN E KËRKUAR NGA PROJEKTI DHE NË AFËRSI TË SAJ.

Ne zonen e zhvillimit te ketij aktiviteti nuk ka burime ujore te identifikuara. Aktiviteti ndodhet ne Rrugen "Mihal Grameno", Tirane dhe nuk ndodhet ne brendesi apo ne afersi te burimeve ujore te rendesishme si Lumenjte kryesore, Liqene, Rezervuar apo Zona Bregdetare. Ne afersi te zones ndodhen vetem disa "Liqene" te vegjel (Rezervuar), si dhe disa "Lumenj" te cilet pershkruajne rajonin e Tiranes, ku ai me i afert me aktivitetin eshte Lumi Lanes rreth 700m ne vije ajrore ne veri te aktivitetit dhe Lumi i Tiranes rreth 3km ne vije ajrore ne veri te aktivitetit. Gjithashtu ne afersi te zones ne vleresim ndodhet Rezervuari i "Liqenit Artificial te Tiranes", rreth 2.7km ne vije ajrore ne jugperendim te aktivitetit dhe "Liqeni i Farkes" rreth 1.3km ne vije ajrore ne juglindje te aktivitetit. Ujoret e Fushëgropës së Tiranës janë: Lumi i Tërkuzës, Lumi i Tiranës, Lumi i Lanës dhe ai i Erzenit. Ata e përshkojnë këtë gjeohapësirë, nga L në P. Si pengesa ujore, në kohën e sotme ato nuk përbëjnë ndonjë problem, gjatë stinës së verës, por në kohë të shirave këto pengesa duhen vlerësuar. Ujëmbledhësit kryesorë janë: i Bovillës që është edhe rezerva e ujit të pijshëm të Tiranës, e cila duhet ruajtur me vigjelencë për rëndësinë e tij jetësore në kohë paqeje dhe lufte. Ai ka një sipërfaqe rreth 4 km². Liqeni i Farkës ndodhet pranë Farkës së Vogël dhe ka një sipërfaqe afërsisht 1 km², me rëndësi ekonomike. Liqeni i Tiranës, rreth 0.8 km² nuk është vetëm një ujor i peizazhit shlodhës të Tiranës, por edhe objekt i rëndësisë së veçantë. Liqeni i

Paskuqanit, ndodhet ne L të Kodër Kamzës ka një sipërfaqe 1.1 km². Rezervuarë të tjerë ka në: Nikël, Kashar, Allgjatë, Berxullë, Picar etj.

Pozicionimi ne lidhje me burimet ujore

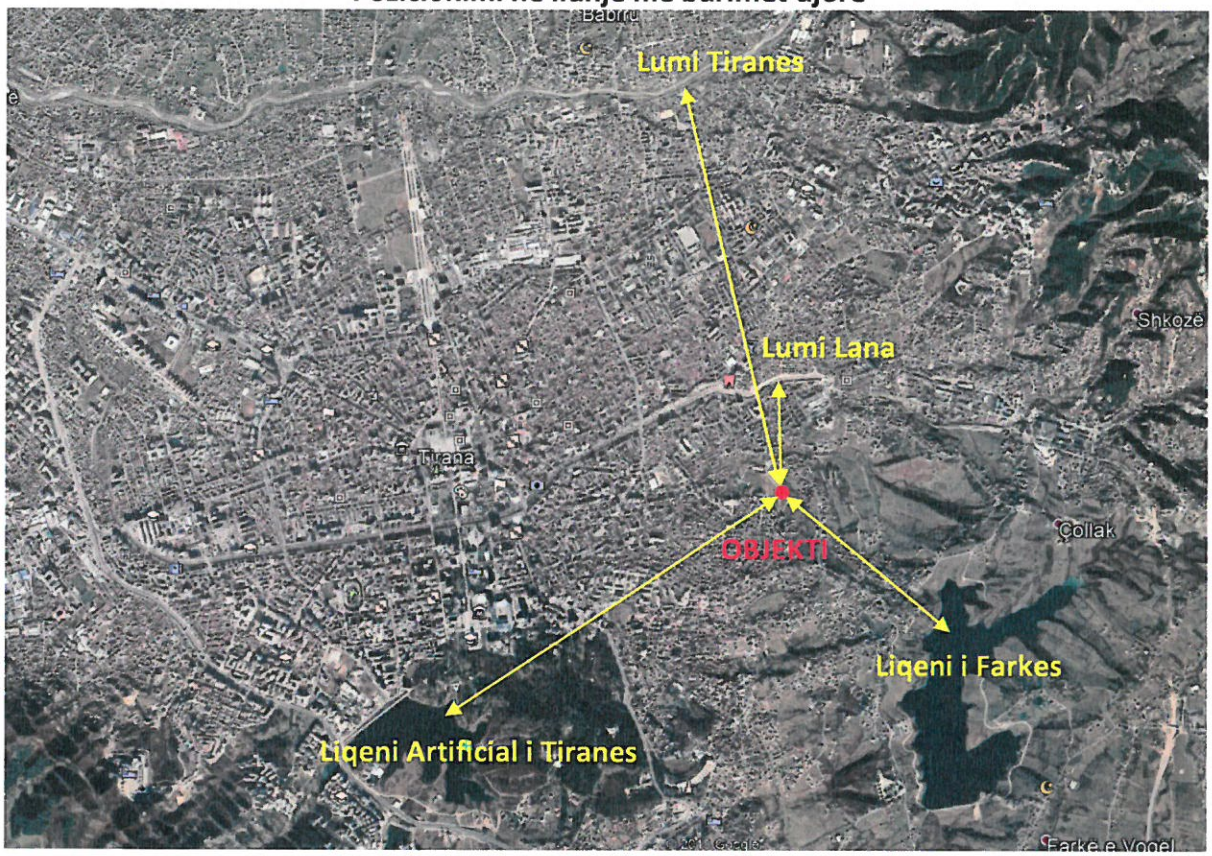

Fragment nga Plani Urbanistik i Tirane. Aktiviteti ben pjese ne Njesine Strukturore TR/73

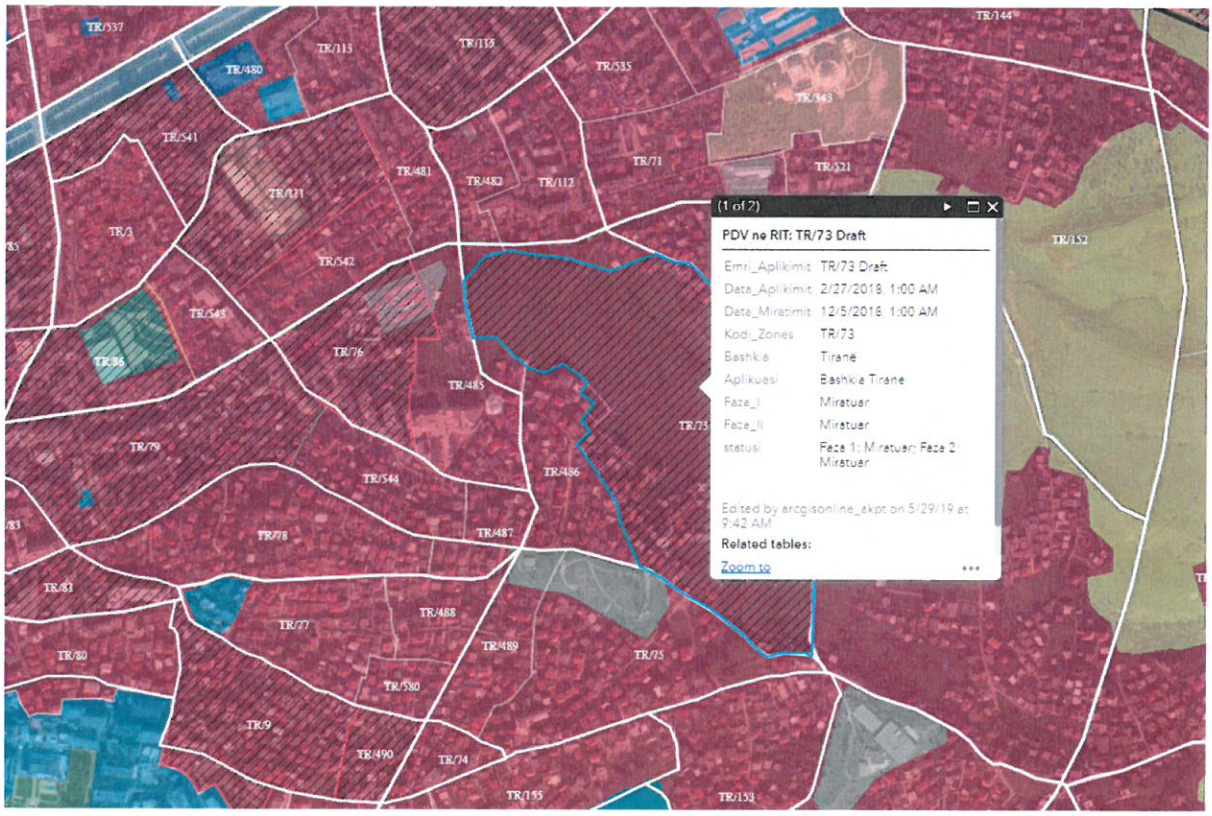

Cilesia e lumenjeve

(Bazuar ne studimin Kombetar vjetor te Agjencise Kombetare te Mjedisit)

Monitorimi i cilësisë së ujit është i rëndësishëm për mbrojtjen e mjedisit, menaxhimin e ujërave, identifikimin e shkaktarëve të ndotjes deri në dhënien e rekomandimeve përkatëse sipas problematikave të identifikuara. Ky program monitorimi me një frekuencë 4 here/ vit siguron një bazë të dhënash të cilat përdoren në hartimin e Raporteve të Gjëndjes së Mjedisit, në hartimin e informacioneve në nivel lokal, kombëtar e ndërkombëtar, si dhe raportimet në Agjencinë Europiane të Mjedisit.

Gjëndja e treguesve mjedisor, ndikimi në mjedis dhe tendenca

Rrjeti i monitorimit është i shtrirë në lumenj, liqene, zona bregdetare dhe stacione pranë impianteve të trajtimit të ujerave të zeza. Të dhënat e monitorimit janë të pjesshme pasi nuk u akordua buxheti i planifikuar për të realizuar programin e monitorimit. Bazuar në Urdhërin e Brendshëm me datë 13.06.2017 me Nr.prot 1464 mbi riorganizimin e procesit të monitorimit të cilësisë së ujërave sipërfaqësore, cilësinë e ajrit urban dhe monitorimin e zhurmave, i cili u pezullua më datë 22.05.2017 për shkak të mungesës së financimit për të realizuar monitorimet e programuara, dhe pas kësaj date u realizuan stacionet me distancë deri në 100km. Vlerësimi paraprak i cilësisë së lumenjve dhe liqeneve përcaktohet në bazë të parametrave fiziko-kimikë duke i krahasuar me normat e lejuara të përcaktuara në Direktivën Kuadër të Ujit të BE. Për klasifikimin e zonave bregdetare dhe stacionet prane Impianteve të trajtimit të ujërave të zeza i referohemi VKM 177 dt. 31.03.2005 - Normat e lejuara të shkarkimeve urbane nga impiantet e trajtimit.

Parametrat e analizuar në laborator

- **Nevoja Biokimike për oksigjen** mg/l

Nevoja Biokimike për oksigjen është sasia e oksigjenit të tretur që nevojitet të konsumohet nga organizmat biologjike aerobike të cilat ndodhen në sasinë e kampionit në shishen e pajisur me oxitop. Inkubimi në 20°C realizohet për 5 ditë ku vlera e matur shprehet në mg O/litër. Ky parametër është i rëndësishëm për vlerësimin e cilësisë së ujërave të lumenjve, tregues i shkallës së ndotjes. Të dhënat e marra për ekspeditat e realizuara janë paraqitur në formë grafike nga ku stacionet të cilat tejkalojnë vleren e lejuar për këtë parametër janë DLe - Drini Lezhë, T2 – Kthesa e Kamzës, L1 – Lanabregas, L2 - Yrshek dhe të tre stacionet e montorimit në Lumin Ishëm si dhe stacioni në Lumin Gjanicë Gj4. Vlerat e larta të këtij parametric dëshmojnë qartë ndikimin e shkarkimeve urbane dhe industriale të cilat derdhen në det të patrajtuara.

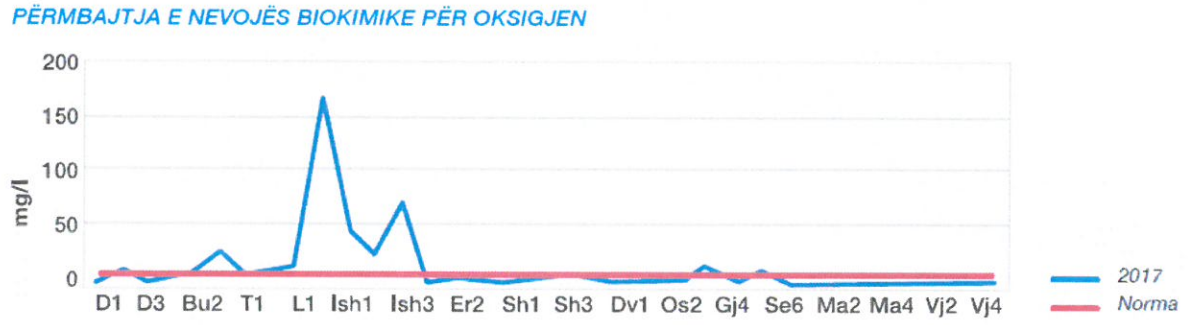

♦ Nevoja kimike per oksigjen

Nevoja kimike për oksigjen është tregues i ndotjes kimike dhe organike, ku te dhenat e monitorimit jane paraqitur ne grafikun si vijon.

PËRMBAJTJA E NEVOJËS KIMIKE PËR OKSIGJEN

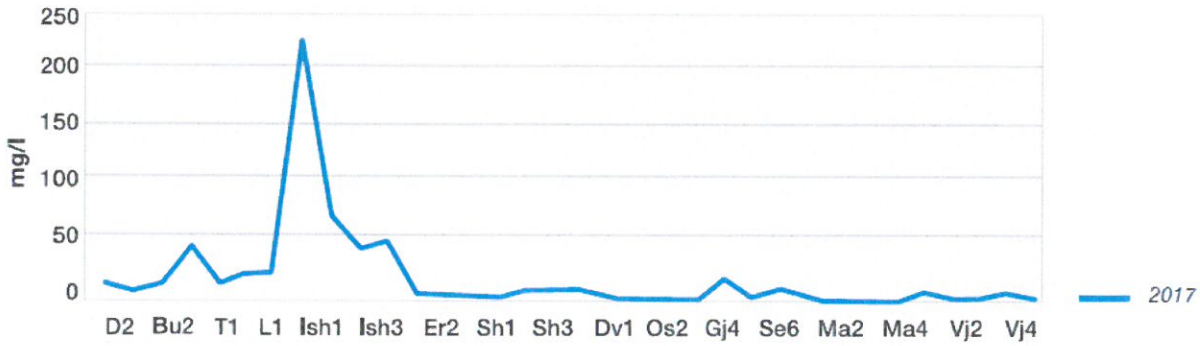

Në stacionet D1 dhe D3 nuk është vlerësuar ky parametër pasi nuk është kryer për mungesë të Kiteve.

♦ Përmbajtja e amoniakut

Përcaktimi i përmbajtjes së amoniakut në kampione uji i përcaktuar me metoden spektrometrike është parametër kryesor i klasifikimit në klasa të cilësisë së ujërave sipas DKU. Në stacionet e monitoruara të ekspeditës së kryer vërejmë tejkalim të vlerës së lejuar të vlerës limite për përmbajtjen e amonjakut në stacionin L2 – Lanabregas me vlerë 25.75 mg/l duke e klasifikuar këtë stacion në klasën V – gjendje e keqe (> 1.5 mg/l), edhe në të tre stacionet e Ishmit kemi tejkalim të vlerës. Stacioni Gj4 – Lumi i Gjanicës paraqet tejkalim të vlerës me një vlerë 2.43 mg/l duke e klasifikuar këtë stacion në Klasën V – Gjendje e keqe (> 1.5 mg/l).

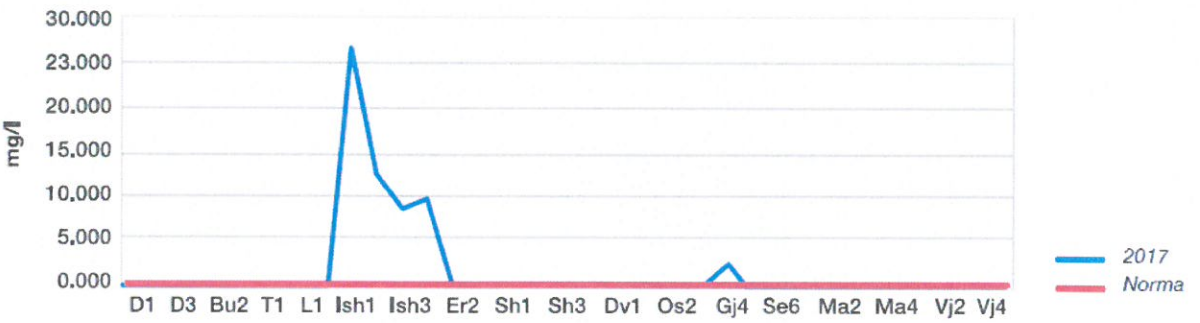

♦ Përmbajtja e nitriteve

Sic vihet re edhe në grafikun e mëposhtëm, përmbajtja e nitriteve është nën normën e lejuar. Paraqitja në formë grafiku na jep qartë se vlerat e monitorimit të nitriteve janë të larta por brenda normës limite të lejuar për stacionet T2 – Ura Kthesa e Kamzës dhe Gj4 – Gjanica.

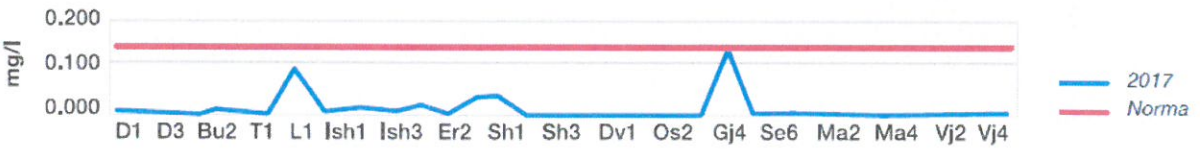

♦ Përmbajtja e nitrateve

Përmbajtja e nitrateve në të gjitha stacionet e monitoruara rezulton në vlera më të ulëta se norma e lejuar.



♦ Përmbajtja e fosforit

Referuar vlerave të monitorimit të ekspeditës së realizuar, vihet re se tejkalim të vlerave të lejuara për përmbajtjen e orto – fosfateve kemi në stacionin Drini Lezhë me nje vlerë prej 0.306 mg/l duke e klasifikuar këtë stacion në Klasën IV – gjendje e varfër, stacioni L2 – Yrshek Ish Dogana ka një përmbajtje 2.79 mg/l Klasa V – Gjendje e keqe (norma > 0.5) stacioni me vlerën më të lartë. Gjithashtu, edhe te tre stacionet e monitorimit të lumit Ishëm jane mbi normën e lejuar dhe në Lumin Gjanicë - Gj4 paraqesin tejkalim të Klasës III – Gjëndje e moderuar.

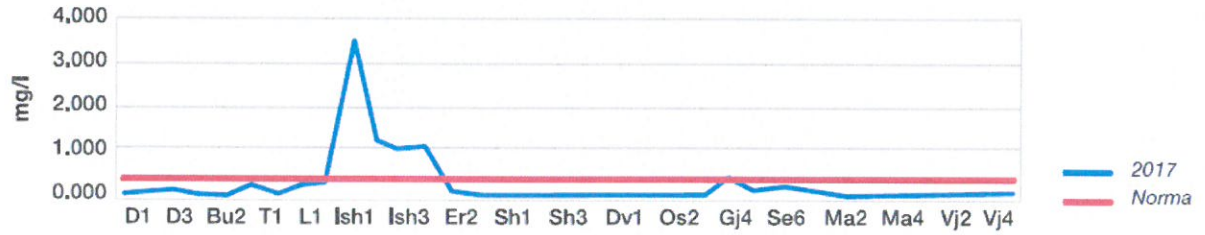

♦ Përmbajtja e fosforit total

Përmbajtja e fosforit total për ekspeditën e kryer gjatë vitit 2017 paraqitet në grafikun e mëposhtëm ku stacioni Drini i Lezhës është në vlerën kufi të lejuar të Klasës III – gjendje e moderuar, vlerën me të lartë të përmbajtjes së fosforit total është në stacionin L2 – Yrshek Ish Dogana si dhe tre stacionet e Lumit Ishëm jane mbi vlerën e lejuar limite. Edhe ne stacionin Gj4 – Lumi i Gjanicës kemi tejkalim të vlerës limite < 0.4, përmbajtja e fosforit total në këtë stacion është 0.41 mg/l (> 0.4 < 1) gjendje e moderuar – gjëndje e varfër.

Cilësia e ujërave nëntokësorë

Ujerat sipërfaqësorë dhe ata nëntokësorë janë në parim burime natyrore të_rinovueshme. Në veçanti, detyra e sigurimit të gjendjes_së mirë të ujrave nëntokësorë kërkon veprime të përhershme dhe planifikim të qëndrueshëm afatgjatë_të masave mbrojtëse, falë intervalit kohor natyral në_formimin dhe rinovimin e tyre.

Të kryejë monitorimin e ujrave nëntokësore në basenet e Drinit, Matit, Erzen - Ishmit, Shkumbinit, Semanit, Vjosës e Zonës Jonike. Monitorimi synon ruajtjen e tregueseve sasiorë e cilësorë të ujit, të rezervave të shfrytëzimit, mbrojtjen e vendburimeve ekzistuese të ujit, si dhe vlerësimin e shkaqeve të ndotjes së ujrave nëntokësore. Në përfundim të monitorimit jepen rekomandimet për gjendjen aktuale të cilësisë së ujrave, trendet e përmirësimit ose përkeqësimit të cilësisë si masat për mbrojtjen e tyre si zbatimin e zonave të rreptësisë dhe të mbrojtjes sanitare, shkallën e shfrytëzimit etj.

Monitorimi i ujerave nentokesore gjatë vitit 2017 është kryer në 7 basenet ujëmbajtëse për akuiferet porozë të kuaternarit: Shkodër, Lezhë, Fushë - Kuqe, Tiranë, Fushë - Krujë, Elbasan, Lushnjë, Berat, Korcë, Gjirokastër, Kafaraj, Novoselë, Vurg - Mursi e Orikum. Gjithashtu u monitoruan 11 burime kryesore të akuiferit karbonatik në basenin e Drinit - burimi Syri i Sheganit, burimi Gurra e Kolesjanit, burimi Tushemisht, burimi i Linit, në basenin e Matit - burimi i Bargjanës, në basenin e Semanit - burimi i Mançurishtit, burimi i Urës Vajgurore dhe burimi i Bogovës, në basenin e Zonës Jonike - burimi Syri i Kaltër, burimi Uji i Ftohtë Tepelenë dhe burimi Uji i Ftohtë Vlorë. Ky monitorim është kryer sipas Kontratë Porosisë së lidhur ndërmjet Agjensisë Kombëtare të Mjedisit dhe Shërbimit Gjeologjik Shqiptar për vitin 2017.

Monitorimi i ujrave nëntokësore u krye në dy faza monitorimi në basenet ujëmbajtëse të Shqipërise në rrjetin monitorues sipas Kontratës vitit 2017 me analiza të plota kimike dhe analiza për mikroelementë.

VLERËSIMI UN TE BANESAVE 2017

BASENET	NR. PUSIT	VENDNDODHJA	PH	NA	CA	MG	FE	NH4	CL	SO4	NO3	NO2	MP	MTH	FP	VLERËSIMI I UJIT
BASENI I DRINIT	1	St. Shkodrës - Dobraç	VBN	VBN	VBN	VBN	VBN	VBN	VBN	VBN	VBN	VBN	VBN	VBN	VBN	Veti shumë të mira fiziko - kimike
	H	St. Hot I Ri	VBN	VBN	VBN	VBN	VBN	VBN	VBN	VBN	VBN	VBN	VBN	VBN	VBN	Veti shumë të mira fiziko - kimike
	36	St. Velipojë -U. Gjolulit	VBN	VBN	VBN	VBN	VBN	VBN	VBN	VBN	VBN	VBN	VBN	VBN	VBN	Veti shumë të mira fiziko - kimike
	3	Kisha e mad-he-Shkoder	VBN	VBN	VBN	VBN	VBN	VBN	VBN	VBN	VBN	VBN	VBN	VBN	VBN	Veti shumë të mira fiziko - kimike
	Burim	Burimi Syri Sheganit	VBN	VBN	VBN	VBN	VBN	VBN	VBN	VBN	VBN	VBN	VBN	VBN	VBN	Veti shumë të mira fiziko - kimike
	Burim	Burimi Linit	VBN	VBN	VBN	VBN	VBN	VBN	VBN	VBN	VBN	VBN	VBN	VBN	VBN	Veti shumë të mira fiziko - kimike
	Burim	Burimi Tushemisht	VBN	VBN	VBN	VBN	VBN	VBN	VBN	VBN	VBN	VBN	VBN	VBN	VBN	Veti shumë të mira fiziko - kimike
	Burim	Gumo e Kolesjanit	VBN	VBN	VBN	VBN	VBN	VBN	VBN	VBN	VBN	VBN	VBN	VBN	VBN	Veti shumë të mira fiziko - kimike
BASENI I MATIT	50	St Lezhë - Bar-bullonjë	VBN	VLMN	VBN	VBN	VBN	VBN	VLMN	VBN	VBN	VBTR	VBN	VBN	VBN	Treques jo te mire kimike - Permbajtje mbi normë të Na, Cl, NO2 vihen re ndotje me nitrite.
	29	St.Shëngjinit - I. Lezhë	VBN	VBN	VBN	VBN	VBN	VBN	VBN	VBN	VBN	VBTR	VBN	VBN	VBN	Veti shumë të mira fiziko - kimike
	25	Rrlë	VBN	VSLMN	VBN	VLMN	VBN	VBN	VSLMN	VSLMN	VBN	VBN	VSLMN	VSLMN	VSLMN	Treques jo te mire kimike - Permbajtje mbi normë te Na, Mg, Cl, SO4 Fp, Mp,Mth, - shtesat e poshtme ujembaj-tese, ujë jo i pijshëm.
	46	Hoteli I Gjuetisë	VBN	VLMN	VBN	VBN	VBN	VBN	VLMN	VBTR	VBN	VBN	VBN	VBN	VBN	Treques jo te mire kimike- Permbajtje mbi norme te Na, Cl, NH4
	197	St.Gumëz- Laç	VBN	VBN	VBN	VBN	VBN	VBN	VBN	VBN	VBN	VBN	VBN	VBN	VBN	Veti shumë të mira fiziko - kimike
	176	Milot- Laç	VBN	VBN	VBN	VBN	VBN	VBN	VBN	VBN	VBN	VBN	VBN	VBN	VBN	Veti shumë të mira fiziko - kimike
	177	Patok- Laç	VBN	VSLMN	VBN	VBN	VBN	VBN	VSLMN	VBN	VBN	VBN	VBN	VLMN	VBN	Treques jo te mire kim-ike- Permbajtje te larte te Na, Cl - shtesat e poshtme ujembajtese
	500	St.Laçit	VBN	VBN	VBN	VBN	VBN	VBN	VBN	VBN	VBN	VBN	VBN	VBN	VBN	Veti shumë të mira fiziko - kimike
	26	St.Durrësit - Fushë- Kuqe	VBN	VBN	VBN	VBN	VBN	VBN	VBN	VBN	VBN	VBN	VBN	VBN	VBN	Veti shumë të mira fiziko - kimike
	Burim	Burimi I Bargjanës	VBN	VBN	VBN	VBN	VLMN	VLMN	VBN	VBN	VBN	VBN	VBN	VBN	VBN	Veti të mira fiziko - kimike, Përmbajtje mbi normë të Fe dhe NH4.
BASENI I SHKUMBINIT	2/90.	St. Elbasan - Krastë e Madhe	VBN	VBN	VBN	VBN	VBN	VBN	VBN	VBN	VBN	VBN	VBN	VBN	VBN	Veti shumë të mira fiziko - kimike
	3/70.	St. Elbasan - Krastë e Vogël	VBN	VBN	VBN	VBN	VBN	VBN	VBN	VBN	VBN	VBN	VBN	VBN	VBN	Veti shumë të mira fiziko - kimike
	10/A	St. Metalurgjiku - Vidhas	VBN	VBN	VBTR	VLMN	VBN	VLMN	VBN	VBTR	VBN	VBN	VBN	VBN	VLMN	Veti jo te mira fiziko - kimike, ka permbajtje mbi norme Mg,Fp, NH4 me tendence rritje per SO4, Ca.
	3	St. Konjat - Lushnjë	VBN	VBN	VBN	VSLMN	VBTR	VLMN	VBN	VBN	VBN	VBN	VBN	VBN	VBTR	Veti jo te mira fiziko - kimike, ka permbajtje mbi norme Mg, ndotje NH4, me tendence rritje Fp e Fe.
	286	St.Çerme-Lushnjë	VBN	VBN	VBN	VSLMN	VBN	VBN	VBN	VBN	VBN	VBN	VBN	VBN	VLMN	Veti jo te mira fiziko-kimike, ka permbajtje mbi norme Mg,Fp.
	1D	St.Divjakë-Çermë	VBN	VBN	VBN	VLMN	VBN	VBN	VBN	VBN	VBN	VBN	VBN	VBN	VBN	Veti te mira fiziko-kimike, ka permbajtje mbi norme Mg

VBN = Vlera brenda normave
VBTR = Vlera brenda normave me tendence rritje
VLMN = Vlera te larta mbi norma
VSLMN = Vlera shumë te larta mbi norma

BASENET	NR. PUSIT	VENDNDODHJA	PH	NA	CA	MG	FE	NH4	CL	SO4	NO3	NO2	MP	MTH	FP	VLERËSIMI I UJIT
BASENI I ERZEN - ISHMIT	13	St.Kombinat- Tiranë	VBN	VBN	VBN	VBN	VBN	VBN	VBN	VBN	VBN	VBN	VBN	VBN	VBN	Veti të mira fiziko - kimike, tendence rritje e Fp
	1P	St. Selitë-Tiranë	VBN	VBN	VBN	VBN	VBN	VBN	VBN	VBN	VBN	VBN	VBN	VBN	VBTR	Veti të mira fiziko - kimike, tendence rritje e NH4, NO3.
	16/97	Rr. Kavajës - Tiranë	VBN	VBN	VBN	VBN	VBN	VBTR	VBN	VBN	VBTR	VBN	VBN	VBN	VBN	Veti të mira fiziko - kimike, tendence rritje e NH4, NO3.
	6	St. Laknas - Tiranë	VBN	VBN	VBN	VBN	VBN	VBTR	VBN	VBN	VBTR	VBN	VBN	VBN	VBN	Veti te mira fiziko-kimike- Tendencë rritje të Ca, Mg, NO3, Fp
	47	St. Bërxull - Tiranë	VBN	VBN	VBTR	VBTR	VBN	VBN	VBN	VBN	VBTR	VBN	VBN	VBN	VLMN	Veti te mira fiziko-kimike- ka fortesi te larte mbi norme, tendence rritje te Ca, Mg, Mp.
	2/97	Rinas - Fushë - Krujë	VBN	VBN	VBTR	VBTR	VBN	VBN	VBN	VBN	VBN	VBN	VBN	VBTR	VBN	Veti shume te mira fiziko-kimike. Tendence rritje te Ca, Fp.
	160	St.Thumanë - Fushë-Krujë	VBN	VBN	VBTR	VBN	VBN	VBN	VBN	VBN	VBN	VBN	VBN	VBN	VBTR	Veti shume te mira fiziko-kimike. Tendence rritje te Ca, Fp.
	1 N	St.Gramëz- Gramëz	VBN	VBN	VBTR	VLMN	VBN	VBN	VBN	VBN	VBN	VBN	VBN	VBN	VLMN	Tregues jo te mire kimike- ka fortesi te larte, permbajtje mbi norme te Mg, ndotje me NO2,
	327	St.F.Krujë-F.Krujë	VBN	VBN	VBTR	VLMN	VBN	VBN	VBN	VBN	VBN	VBN	VBTR	VBN	VLMN	Tregues jo te mire kimike- ka fortesi te larte, permbajtje mbi norme te Ca, Mg
BASENI I SEMANIT	3	St. Korçë -Turan	VBN	VBN	VBTR	VBN	VBN	VBN	VBN	VBN	VBN	VBN	VBN	VBN	VBN	Veti shume te mira fiziko-kimike, me tendence rritje Mg, NH4.
	108	St.Bulgarec	VBN	VBN	VBTR	VBN	VBTR	VBN	VBN	VBN	VBN	VBN	VBN	VBN	VBN	Veti shumë të mira fiziko-kimike, me tendence rritje Mg.
	173/1	St.Shegeras	VBN	VBN	VBN	VBTR	VBN	VSLMN	VBN	VBN	VBN	VBN	VBN	VBN	VBN	Veti shume të mira fiziko-kimike, Ndotje mbi lartë NH4.
	1v.	I.Terova	VBN	VBN	VBN	VLMN	VBN	VBN	VBN	VBN	VBTR	VBN	VBN	VBN	VBN	Veti te mira fiziko-kimike- ka permbajte mbi norme te Mg, me tendencë rritje të nitrateve - perdorur per vaditje
	Burim	Burimi Mançurisht	VBN	VBN	VBN	VBN	VBN	VBN	VBN	VBN	VBN	VBN	VBN	VBN	VBN	Veti shume te mira fiziko-kimike.
	83	Banaj	VBN	VBN	VBN	VLMN	VLMN	VLMN	VBN	VBN	VBN	VBN	VBN	VBN	VBTR	Tregues jo të mirë kimike - përmbajtje mbi normë të Fe, Mg, NH4, me tendence rritje të fortësisë.
	St.	Arrez	VBN	VBN	VBN	VSLMN	VBTR	VLMN	VBN	VBN	VBN	VBN	VBN	VBN	VLMN	Tregues jo të mirë kimike - përmbajtje mbi normë të Fe, Mg, NH4, me fortësi mbi normë.
	St.	Çiflig	VBN	VBN	VBN	VBTR	VLMN	VBTR	VBN	VBN	VBN	VBN	VBN	VBN	VBTR	Tregues jo të mirë kimike - përmbajtje mbi normë të Fe, me tendence rritje të fortësisë, Mg, NH4, NO2.
	St.	Kozare	VBN	VBN	VBN	VSLMN	VBN	VBTR	VBN	VBTR	VBN	VBN	VBN	VBN	VLMN	Tregues jo të mirë kimike - përmbajtje mbi normë të Mg, Fp metendencë rritje NH4, SO4.
		Otllak	VBN	VBN	VBTR	VLMN	VBN	VBN	VBN	VBN	VBTR	VBN	VBN	VBN	VLMN	Tregues jo të mirë kimike - përmbajtje mbi normë të Mg, Fp me tendencë rritje Ca, NO3.
		Lapardha 2	VBN	VBN	VBTR	VLMN	VBN	VBN	VBN	VBN	VBTR	VBN	VBTR	VBN	VLMN	Tregues jo të mirë kimike - përmbajtje mbi normë të Mg, Fp me tendencë rritje Ca, NO3.
	Burim	Bogovë	VBN	VBN	VBN	VBN	VBN	VBN	VBN	VBN	VBN	VBN	VBN	VBN	VBN	Veti shumë të mira fiziko - kimike
	Burim	Ura Vajgurore	VBN	VBN	VBN	VBN	VBN	VBN	VBN	VBN	VBN	VBN	VBN	VBN	VBN	Veti shumë të mira fiziko - kimike

VBN = Vlera brenda normave
VBTR = Vlera brenda normave me tendence rritje
VLMN = Vlera te larta mbi norma
VSLMN = Vlera shumë te larta mbi norma

BASENET	NR. PUSIT	VENDNDODHJA	PH	NA	CA	MG	FE	NH4	CL	SO4	NO3	NO2	MP	MTH	FP	VLERËSIMI I UJIT
BASENI I VJOSES	P.V	St.Gjirokastër Eduk	VBN	VBN	VBN	VBN	VBN	VBN	VBN	VBN	VBN	VBN	VBN	VBN	VBN	Veti shumë të mira fiziko - kimike
	St.B	Budrishtë - Gjirokastër	VBN	VBN	VBN	VBN	VBN	VBN	VBTR	VBN	VBN	VBN	VBN	VBN	VBN	Veti shumë të mira fiziko - kimike
	Shp.	Vanistër	VBN	VBN	VBN	VBTR	VBN	VBN	VBN	VBN	VBN	VBN	VBN	VBN	VBN	Veti shumë të mira fiziko - kimike
	St.N	St.Novoselë	VBN	VBN	VBN	VBN	VBN	VBN	VBN	VBN	VBN	VBN	VBN	VBN	VBN	Veti shumë të mira fiziko - kimike, me tendencë rritje Mg.
	St.K	St.Kafaraj	VBN	VBTR	VBN	VSLMN	VBN	VBN	VLMN	VBN	VBN	VBN	VBTR	VBN	VBTR	Tregues jo të mira kimike - ka Mg, Cl mbi normë, me tendencë rritje Na dhe Mp,Fp.
	St.	Pish-Poro	VBN	VSLMN	VBN	VSLMN	VBN	VSLMN	VSLMN	VBN	VBN	VBN	VLMN	VLMN	VLMN	Tregues jo të mira kimike- Na, Mg, Cl, NH4 mbi normë, të larta, Mth, Mp , Na.ujë i papijshëm.
BASENI I ZONES - JONIKE	Vrion	St.Vrion-Sarandë	VBN	VBN	VBN	VBN	VBN	VBN	VBN	VBN	VBN	VBN	VBN	VBN	VBN	Veti shumë të mira fiziko - kimike
	Karahaxh	St.Karahaxh-Sarandë	VBN	VBN	VBN	VBN	VBN	VBTR	VBN	VBN	VBN	VBN	VBN	VBN	VBN	Veti shumë të mira fiziko - kimike
	Mursi	St.Mursi-Sarandë	VBN	VBN	VBN	VBN	VBN	VBN	VBTR	VBN	VBN	VBN	VBN	VBN	VBN	Veti shumë të mira fiziko - kimike, me tendencë rritje Cl.
	Orikum	St.Orikum-Vlorë	VBN	VBN	VBN	VBN	VBN	VBN	VBN	VBN	VBN	VBN	VBN	VBN	VBN	Veti shumë të mira fiziko - kimike
	Burim	Syri I Kaltër	VBN	VBN	VBN	VBN	VBN	VBN	VBN	VBN	VBN	VBN	VBN	VBN	VBN	Veti shumë të mira fiziko - kimike
	Burim	Uji I Ftohtë -Vlorë	VBN	VBN	VBN	VBN	VBN	VBN	VBN	VBN	VBN	VBN	VBN	VBN	VBN	Veti shumë të mira fiziko - kimike
STASH 3004-88(P.M.L)			6,5-9,5	20-100	75-200	20-50	0.2 - 0.3	ni-0,05	25-200	25-250	25-250	ni-0,05	1200			500-100010-25(30)
E.C. 80/778 (P.M.L.)			6,5-9,5	20-150	100	30-50	0.05-0.2	0,05-0.5	25	25-250	25-250	ni-0,1				1500,0 >50

VBN = Vlera brenda normave
VBTR = Vlera brenda normave me tendence rritje
VLMN = Vlera te larta mbi norma
VSLMN = Vlera shumë te larta mbi norma

Burimi i informacionit: *Raporti i gjendjes se mjedisit per vitin 2017, Ministria e Turizmit dhe Mjedisit, Agjencia Kombetare e Mjedisit (Faqja Zyrtare).*

4. IDENTIFIKIMI I NDIKIMEVE TË MUNDSHME NEGATIVE NË MJEDIS.

Lloji i ndikimeve të identifikuara (direkte dhe jo direkte)

Vleresimi i ndikimeve ne mjedis kryhet duke u bazuar mbi parimet e mbrojtjes se mjedisit te cilat jane:

Parimi i zhvillimit të qëndrueshëm
Parimi i parandalimit dhe marrja e masave paraprake
Parimi i ruajtjes së burimeve natyrore
Parimi i zëvendësimit dhe/ose kompensimit
Parimi i qasjes së integruar
Parimi i përgjegjësisë së ndërsjellë dhe bashkëpunimit
Parimi "Ndotësi paguan"
Parimi i së drejtës për informim dhe i pjesëmarrjes së publikut
Parimi i nxitjes së veprimtarive për mbrojtjen e mjedisit

Ky vleresim kryhet ne baze te ligjit Nr. 10440, date 07.07.2011 "Per vleresimin e Ndikimit ne Mjedis" dhe ne perputhje me kerkesat e VKM Nr. 686, date 29.07.2015 "Per zhvillimin e procedures se Vleresimit te Ndikimit ne Mjedis" dhe ka si synim idnetifikimin, vleresimin dhe parandalimin e ndotjes se mjedisit, me qellim mbrojtjen e mjedisit. Me mbrojtje te mjedisit do te kuptojme mbrojtjen e mjedisit nga ndotja e dëmtimi. Kjo përbën përparësi kombëtare dhe është e detyrueshme për çdo banor të Republikës së Shqipërisë, për të gjitha organet shtetërore, si dhe për personat fizikë dhe juridikë, vendas e të huaj, që ushtrojnë veprimtarinë e tyre në territorin e Republikës së Shqipërisë.

Objektivat e mbrojtjes së mjedisit janë:

a) Parandalimi, kontrolli dhe ulja e ndotjes së ujit, ajrit, tokës dhe ndotjeve të tjera;
b) Ruajtja, mbrojtja dhe përmirësimi i natyrës dhe i biodiversitetit;
c) Ruajtja, mbrojtja dhe përmirësimi i qëndrueshmërisë mjedisore me pjesëmarrje publike;
d) Përdorimi i matur dhe racional i natyrës dhe i burimeve të saj;
e) Ruajtja dhe rehabilitimi i vlerave kulturore dhe estetike të peizazhit natyror;
f) Mbrojtja dhe përmirësimi i kushteve të mjedisit;
g) Mbrojtja dhe përmirësimi i cilësisë së jetës dhe shëndetit të njeriut.

Ndikime te rendesishme gjate funksionimit te aktivitetit.

Shkarkime ne uje

Ky aktivitet nuk shoqerohet me shkarkime ne ujerat e ndotura, pasi nuk perdor uje ne procesin e punes, nuk kemi larje te mbetjeve inerte, nuk prodhon uje. Shkarkime te ujerave te perdorura mund te jene vetem ato te kullimit te ujerave te shiut ne sheshin e instalimit te impiantit te cilat do te shkarkohen ne sistemin e kanalizimeve te ujerave te bardha te zones.

Emetimet ne ajer

Emetimet ne ajer nga ky instalim vijne kryesisht nga pluhuri i cili mund te ngrihet nga faktoret klimatike nga produktet e magazinuar, nga procesi i thyerjes dhe bluarjes se mbetjeve inerte, pasi eshte nje proces qe ndodh ne te thate. Zhurmat mund te jene nje burim tjeter shqetesimi, por ato pershkruhen ne paragrafin e meposhtem. Shkarkimet spontane, nuk vleresohen me ndikime te rendesishme ne mjedis dhe ne komunitetin e

zones. Pervec pluhurit te ngritur ne ajer nga era dhe gjate proceseve te punes ne kete ambjent, mund te vleresohen edhe gazet qe shkarkohen nga makinerite e ngarkim-shkarkimit dhe nga transportuesit e materialit. Per eleminimin e pluhurave duhet te aplikohet lagia e kantierit me uje gjate gjithe kohes.

Zhurmat dhe vibrimet

Zhurmat qe prodhohen vijne kryesisht nga proceset e punes qe zhvillohen ne kete kantier. Mjetet rrugore dhe zhurma e prodhuar nga vete personat qe punojne per kete aktivitet, nuk vleresohen me potencial ndikues. Punëtorët që do të ndodhen në mjedise ku niveli i zhurmave e tejkalon limitin mund të perdorin masa mbrojtese per shqisat e degjimit (Kufje ose tapa per veshet). Ne kete ambjent nuk vleresohen nivele te tilla zhurme dhe si rrjedhoje edhe keto masa nuk do te jene te nevojshme. Nuk do te shkaktohen vibrime.

Ndikimi ne toke

Proceset e punes nuk do te ndikojne ne toke, por zenia e nje siperfaqe toke nga instalimi dhe magazinimi i mbetjeve inerte, eshte tashme nje fakt dhe nuk ndryshon gje vleresimi ne kete faze. Aktualisht, nuk demtohet me tej bimesia, nuk demtohet relievi as struktura e tokes, pasi nuk ka ndryshime ne instalim, as zgjerim te siperfaqes.

Ndikimi ne Biodiversitet

Sipas verifikimeve ne portalin asig.gov.al, kjo zonë nuk bënë pjesë në zonat e mbrojtura me ligj, as lloji i aktivitetit nuk ndikon ne biodiversitetin e mjedisit tokesor. Aktiviteti ndodhet ne nje zone pa bimesi dhe larg burimeve ujore.

Ndikimi ne Mjedisin Social

Ndikimi i ketij projekti ne mjedisin social, do te jete pozitiv persa i perkete punesimit, sherbimit te shitjes se materialeve inerte per ndertim. Objekti nuk duhet te funksionoje ne nje zone te rrezikuar nga permbytjet, te rrezikuar nga zjarret (sic jane pyjet), nuk duhet te kete akses askush i paautorizuar dhe duhet te kete siguri fizike.

Mbetjet e prodhuara

Mbetje te ngurta qe do te prodhohen do te jene ato urbane nga aktiviteti human. Nuk vleresohet aktivitet me mbetje te ngurta, pasi materiali eshte 100% i perdorshem. Mbetjet inerte si copa betoni, apo asfalti perdoren si materiale te dores se dyte, per mbushje te shtreses se poshtme te rrugeve. Mbetjet që prodhohen gjatë punimeve të prishjes apo ndërtimit të objekteve apo rrugëve të përcaktuara sipas projektit, janë shënuar si më poshtë me kodet përkatëse bazuar në Vendimin Nr. 99, datë 18.02.2005 "Për Miratimin e Katalogut Shqiptar të Klasifikimit të Mbetjeve":

17 01 01	Beton
17 01 02	Tulla
17 01 03	Tjegulla dhe qeramika
17 03 02	Përzierje bituminoze, të tjera nga ato të përmendura në 17 03 01
17 05 04	Dhera dhe gurë, të tjera nga ato të përmendura në 17 05 03
17 05 08	Çakëll, të tjera nga ato të përmendura në 17 05 07

5. PËRSHKRIM I SHKARKIMEVE TË MUNDSHME NË MJEDIS.

Informacion për shkarkimet në mjedis.
Ky aktivitet nuk shoqerohet me shkarkime ne ujerat e ndotura, pasi nuk perdor uje ne procesin e punes, nuk kemi larje te mbetjeve inerte, nuk prodhon uje. Shkarkime te ujerave te perdorura mund te jene vetem ato te kullimit te ujerave te shiut ne sheshin e instalimit te impiantit te cilat do te shkarkohen ne sistemin e kanalizimeve te ujerave te bardha te zones.
Emetimet ne ajer nga ky instalim vijne kryesisht nga pluhuri i cili mund te ngrihet nga faktoret klimatike nga produktet e magazinuar, nga procesi i thyerjes dhe bluarjes se mbetjeve inerte, pasi eshte nje proces qe ndodh ne te thate. Zhurmat mund te jene nje burim tjeter shqetesimi, por ato pershkruhen ne paragrafin e meposhtem. Shkarkimet spontane, nuk vleresohen me ndikime te rendesishme ne mjedis dhe ne komunitetin e zones. Pervec pluhurit te ngritur ne ajer nga era dhe gjate proceseve te punes ne kete ambjent, mund te vleresohen edhe gazet qe shkarkohen nga makinerite e ngarkim-shkarkimit dhe nga transportuesit e materialit. Per eleminimin e pluhurave duhet te aplikohet lagia e kantierit me uje gjate gjithe kohes.
Zhurmat qe prodhohen vijne kryesisht nga proceset e punes qe zhvillohen ne kete kantier. Mjetet rrugore dhe zhurma e prodhuar nga vete personat qe punojne per kete aktivitet, nuk vleresohen me potencial ndikues. Punëtorët që do të ndodhen në mjedise ku niveli i zhurmave e tejkalon limitin mund të perdorin masa mbrojtese per shqisat e degjimit (Kufje ose tapa per veshet). Ne kete ambjent nuk vleresohen nivele te tilla zhurme dhe si rrjedhoje edhe keto masa nuk do te jene te nevojshme. Nuk do te shkaktohen vibrime.
Proceset e punes nuk do te ndikojne ne toke, por zenia e nje siperfaqe toke nga instalimi dhe magazinimi i mbetjeve inerte, eshte tashme nje fakt dhe nuk ndryshon gje vleresimi ne kete faze. Aktualisht, nuk demtohet me tej bimesia, nuk demtohet relievi as struktura e tokes, pasi nuk ka ndryshime ne instalim, as zgjerim te siperfaqes.
Mbetje te ngurta qe do te prodhohen do te jene ato urbane nga aktiviteti human. Nuk vleresohet aktivitet me mbetje te ngurta, pasi materiali eshte 100% i perdorshem. Mbetjet inerte si copa betoni, apo asfalti perdoren si materiale te dores se dyte, per mbushje te shtreses se poshtme te rrugeve. Mbetjet që prodhohen gjatë punimeve të prishjes apo ndërtimit të objekteve apo rrugëve të përcaktuara sipas projektit, janë shënuar si më poshtë me kodet përkatëse bazuar në Vendimin Nr. 99, datë 18.02.2005 "Për Miratimin e Katalogut Shqiptar të Klasifikimit të Mbetjeve":

17 01 01	Beton
17 01 02	Tulla
17 01 03	Tjegulla dhe qeramika
17 03 02	Përzierje bituminoze, të tjera nga ato të përmendura në 17 03 01
17 05 04	Dhera dhe gurë, të tjera nga ato të përmendura në 17 05 03
17 05 08	Çakëll, të tjera nga ato të përmendura në 17 05 07

6. INFORMACIONI PËR KOHËZGJATJEN E MUNDSHME TË NDIKIMEVE NEGATIVE.

Ndikimi i aktivitetit ne kushte normale funksionimi do te zgjase per aq kohe sa zgjat edhe aktiviteti. Ndikimi ne mjedis zgjat per aq ore sa funksionon aktiviteti ne dite dhe aq dite sa ai funksionon ne nje vit.

7. SHTRIRJA HAPËSINORE E NDIKIMIT NEGATIV NË MJEDISIN E ZONËS

Ndikimi ne mjedisin e zones ne kushte normale te punes, mund te perhapet ne nje distance fare te ngushte, me dhjetera metra, ose deri ne 100m, kjo persa i perkete ndikimit te zhurmes dhe ndikimit ne ajer. Nuk shkarkohen substanca ose elemente te demshem per mjedisin, si ne ate ujor, per ajrin, token dhe per biodiversitetin. Nuk ka procese me perdorimin e substancave te demshme. Per parandalimin e ketyre efekteve, subjekti duhet te zbatoje me rigorozitet kushtet teknike. Per eleminimin e pluhurave duhet te aplikohet lagia e kantierit me uje gjate gjithe kohes.

8. REHABILITIMI I MJEDISIT TË NDIKUAR DHE MUNDËSIA E KTHIMIT TË TIJ NË GJENDJEN E MËPARSHME.

Subjekti investitor, duhet te kujdeset per nje mjedis te paster, te rregullt, te gjelberuar, te sigurte dhe te pajisur me sinjalistiken dhe posterat sensibilizues perkates per kushtet teknike dhe per mjedisin. Mjedisi i ketij aktiviteti eshte me funksion si Rikuperim i mbetjeve jo te rrezikshme (mbetje inerte qe krijohen gjate prishjes dhe ndertimit te objekteve, rrugeve, etj) dhe magazinim e transportim te tyre per ne pikat e perdorimit te tyre. Ne rast te mbylljes se aktivitetit, mund te merret ne konsiderate mundesia e rehabilitimit te plote te siperfaqeve dhe kthimin e peizazhit ne gjendjen e mepareshme. Per kete subjekti duhet te hartoje nje plan mbyllje te aktivitetit, qe duke u nisur nga strukturat e perkohshme, nuk paraqitet me kosto te larta.

9. MASAT E MUNDSHME PËR SHMANGIEN DHE ZBUTJEN E NDIKIMEVE NEGATIVE NË MJEDIS.

Ne menyre te pergjithshme paraqesim disa prej masave qe duhet te zbatohen nga investitori ose nenkontratuesit per zbatimin e projektit. Ndikimet negative ne mjedis gjate zbatimit te projektit jane ne nivele te konsiderueshme. Keshtu qe gjykojme se jane teper te nevojshme qe ne vija te pergjithshme te kihen parasysh dhe te ndermerren disa masa nga kompania. Keto masa renditen ne listen e rekomandimeve te meposhteme:

- Duhet te punohet sipas rregullores se kushteve teknike, nuk duhet te lejohen derdhje te karburanteve dhe lendeve te tjera djegese ne mjedisin e aktivitetit, pasi ndotin ambjentin dhe mund te jene burim aksidenti e shkaktar te zjarreve te pa deshiruara e me tej mund te shkaktoje edhe shperthime.
- Ne sheshin e aktivitetit, nuk duhet te magazinohen materiale te rrezikshme.
- Mjetet rrugore qe qarkullojne duhet te jene konform normave te percaktuara dhe te testuara nga Qendra e Kontrollit Teknik te automjeteve e te pajisura me certifikaten perkatese.
- Punëtorët që do të ndodhen në mjedise ku niveli i zhurmave e tejkalon limitin duhet të perdorin masa mbrojtese per shqisat e degjimit (Kufje ose tapa per veshet).
- Te rehabilitohet siperfaqja perreth objektit, duke u gjelberuar dhe duke krijuar nje efekt ndihmes ne reduktimin e zhurmes dhe te pluhurit.
- Te aplikohet lagia e kantierit me uje gjate gjithe kohes per eleminimin e pluhurave.
- Te shtrohet me asfaltobeton sheshi i qarkullimit te automjeteve me qellim shmangien e pluhurave dhe depertimin e ujerave siperfaqesore ne toke.
- Te mirembahet sheshi i depozitimit te mbetjeve inerte.

10. NDIKIMET E MUNDSHME NË MJEDISIN NDËRKUFITAR (NËSE PROJEKTI KA NATYRË TË TILLË).

Ky projekt nuk prek zonat kufitare dhe si rrjedhoje edhe ndikimi i tij nuk shkakton demtim te mjedisit nderkufitar. Projekti nuk ndikon ne cenimin e sigurise se jetes dhe shendetit te shteteve fqinje, madje ne kushte normale, as te qendrave te banuara te rajonit. Nuk ndikohen burimet ujore nderkufitare, nuk ndikohet cilesia e ajrit ne kontekstin nderkufitar. Per kete kapitull, nuk kryhen vleresime dhe analiza te detajuara per shkak te vendodhjes se projektit ne brendesi te kufirit shteteror dhe distances qe ai ruan me kufirin dhe shtet fqinje.

ANEKS:

Harta Topografike e rajonit. Nomeklatura e Hartes ne shkalle 1:2500 (K-34-100-(12-A)

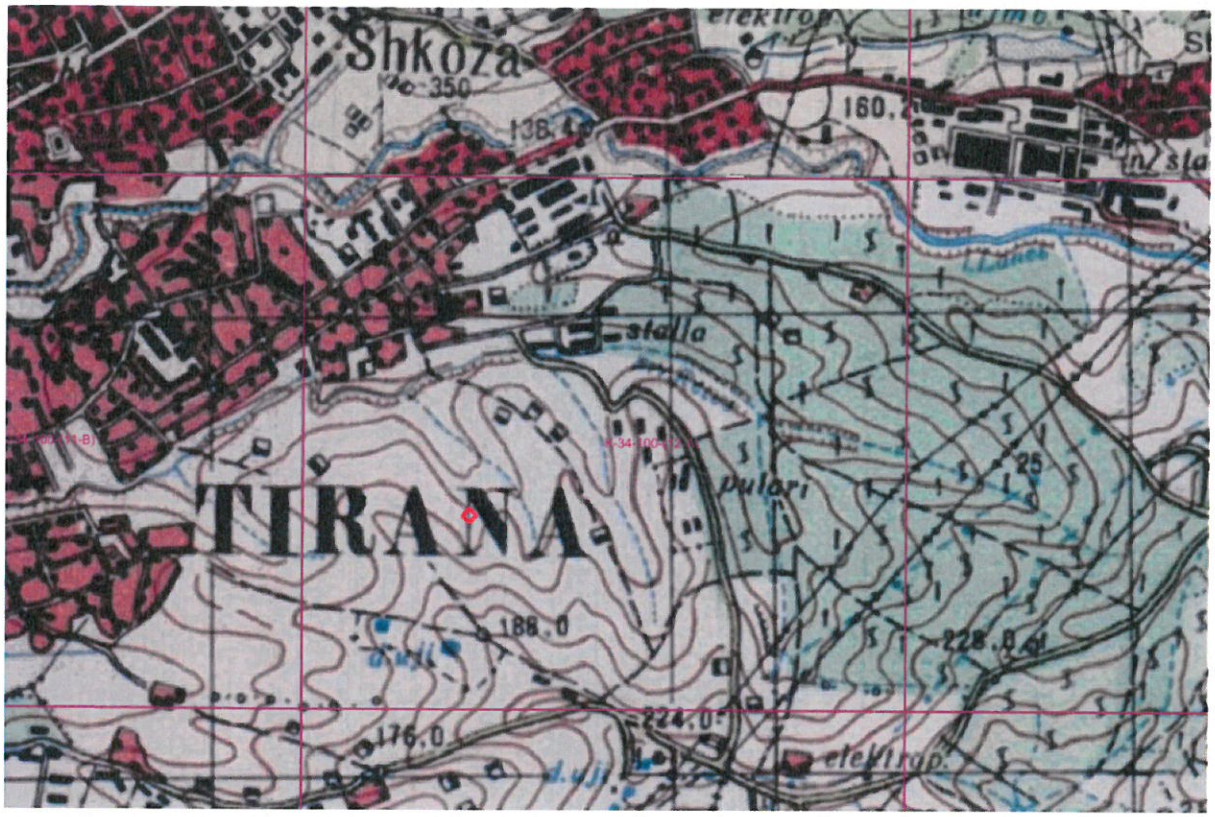

Koordinatat e aktivitetit ne sistemin: Gaus-Kruger referuar portalit asig.gov.al		
Nr.	**Koordinatat Lindje Y**	**Koordinatat Veri X**
1	**4403544.78**	**4577577.15**
2	**4403560.13**	**4577563.21**
3	**4403573.21**	**4577579.75**
4	**4403557.84**	**4577592.52**

REPUBLIKA E SHQIPËRISË
MINISTRIA E ZHVILLIMIT EKONOMIK, TURIZMIT TREGTISË DHE SIPËRMARRJES

QKB
Qendra Kombëtare e Biznesit
National Business Center

Numri serial: **LN-2068-09-2016**
NUIS/NIPT: **L62113034E**

LICENCË

Subjekti: Laert Shehu

Adresa: Tirane, TIRANE, Tirane, TIRANE, Njësia Bashkiake nr.4, Rruga Xhanfize Keko, Pallati Andi Konstruksion, Hyrja nr.4, Apartamenti nr.8.

Kodi: III.2.A (1+2)

Kod tjetër:

Data e lëshimit: 13/09/2017

Afati i vlefshmërisë: Pa afat

Emërtimi përshkrues i veprimtarisë

Vlërësim i ndikimit në mjedis. Auditim mjedisor

Kategoria

Shërbime ekspertize dhe/ose profesionale lidhur me ndikimin në mjedis

Kufizime specifike

Licenca ushtrohet sipas kufizimeve në legjislacionin në fuqi

Nënkategoria

Veprimtaritë e ekspertizës lidhur me ndikimin në mjedis

Detyrime specifike

Licenca ushtrohet sipas detyrimeve në legjislacionin në fuqi

Veprimtari specifike

1. Ndikim në mjedis
2. Auditim mjedisor

Vendi i kryerjes së veprimtarisë

Në të gjithë territorin e Republikës së Shqipërisë

Specialiteti

GREEN Solution
TIRANA - ALBANIA

Përmbledhje Jateknike

E vlefshme për subjektin "KONTAKT SHPK" SHPK

"Rikuperim i mbetjeve jo të rezikshme", i ndodhur në Tiranë, Nj. Bashk. 1 alle 2, Rr. Mihal Grameno Z.K. 8180

Nënshkrimi i sportelit: [signature]

REPUBLIKA E SHQIPËRISË
MINISTRIA E ZHVILLIMIT EKONOMIK-TURIZMIT TREGTISË DHE SIPËRMARRJES
QKB
QENDROR
SPORTELI I SHËRBIMIT
QENDRA KOMBËTARE E BIZNESIT

Kjo çertifikatë mbetet pronë e Qendrës Kombëtare të Biznesit dhe duhet të kthehet në rast se ka ndryshim të ndonjë detaji ose ndërpritet detyrimi ligjor për të qënë person i tatueshëm.

REPUBLIKA E SHQIPËRISË
MINISTRIA E MJEDISIT

Nr. 11659 Prot. Tiranë, më 10.12.2014

Nr. identifikues 262

ÇERTIFIKATË

Në mbështetje të Vendimit të Këshillit të Ministrave Nr. 122, datë 17.02.2011 Për një ndryshim në Vendimin Nr. 1124, datë 30.7.2008, të Këshillit të Ministrave, "Për miratimin e rregullave, të procedurave dhe kritereve për pajisjen me certifikatën e specialistit, për vlerësimin e ndikimit në mjedis dhe auditimin mjedisor":

Z. LAERT SHEHU

Çertifikohet për hartimin e raporteve të vlerësimit të ndikimit në mjedis, për të kryer auditimin mjedisor, për hartimin e ekspertizave për probleme mjedisore dhe thirrjen si ekspert për të vlerësuar një raport të vlerësimit të ndikimit në mjedis ose rezultatet e një auditimi.

Përmbledhje Jeteknike

GREEN Solution
TIRANA - ALBANIA

MINISTRI

Lefter KOKA

Evlefshme për subjektin "KONTAKT SHAK SHAK"

Rikuperim i mbetjeve jo to rezultshme, i ndodhur no Tiranë, Nj. Bashk. 1 dhe 2, Rruga Mihal Grameno, Z.K. 8180.