

Dt 12 /04 /2016

**KERKESE**

**MINISTRISE SE MJEDISIT  
TIRANE**

**Lenda: Per zhvillimin e procedures se thelluar te VNM-se**

Subjekti “A.T.A EAGLE EXPLORATION” Sh.p.k me administrator z.Admir Demiraj, ka fituar te drejten,per shfrytezimin e mineralit te kromit,ne zonen minerare Nr. **557/2**, ne objektin Hajdarmataj,fshati Zogaj, rrethi Has, Qarku Kukes, qe eshte perfshire ne planin vjetor te miratuar per vitin 2014

Subjekti “ A.T.A EAGLE EXPLORATION” Sh.p.k, ka hartuar nje plan pune,per hartimin e gjithe dokumentacinit ligjor dhe teknik,per shfrytzimin e e ketij vendburrimi te kromit.

Ne baze te Ligjit nr 10440”Per vleresimin e ndikimit ne mjedis”,dhe VKM nr 686,date 29/07/2015,kreu II,zhvillimi i procedures se thelluar te VNM-se,i paraqesim Ministrise se Mjedisit, kerkesen per zhvillimin e procedures se thelluar per projektin“Shfrytezimi i mineralit te kromit”,ne objektin Hajdarmataj,fshati Zogaj,rrethi Has,Qarku Kukes, zonen minerare Nr. **557/2**

Bashkengjitur kerkeses , jane 10 kopje CD ,me dokumentacinin sipas pikes 1,kreuII,te VKM-se nr 686,dt 29/07/2015.

Faleminderit per bashkepunimin

Subjekti “A.T.A EAGLE EXPLORATION” Sh.p.k

administrator z. Admir Demiraj

*Admir Demiraj*

A circular blue ink stamp. The outer ring contains the text "EAGLE EXPLORATION" at the top and "TIRANA" at the bottom. In the center, the letters "ATA" are prominently displayed in a bold, sans-serif font.

## 1.1-Pershkrim i projektit te shfrytezimit te mineralit te Kromit

### 1.1.a Qellimi i projektit.

Projekti "Shfrytezimi i mineralit te kromit,objektin Hajdarmataj, fshati Zogaj, rrethi Has,Qarku Kukes, zonen minerare Nr. 557'2 eshte hartuar nga nje grup specialistesh ne fushen minerare, mjedisore dhe ekonomike, Ing. Fatmir Sula (ing. Miniere), Ing. Perparim Lika (ing. Gjeolog), ing topograf Muhamet Kucana, eksperti i Mjedisit, ing Agim Pashaj dhe ekonomist Dashmir Kasaj. Subjekti "A.T.A EAGLE EXPLORATION" Sh.p.k, ka parashikuar qe niveli i kryerjes se investimeve te jete i mjaftueshem per kryerjen e ketij aktiviteti minerar.Ne projekt do te parashikohen investime per punime,hapjen e karrieres, makineri paisje , investime ne rruge sheshe , investime ne objekte sociale e te tjera.Shuma e te gjithe investimeve do te jete afersisht rreth 10,22 milion leke

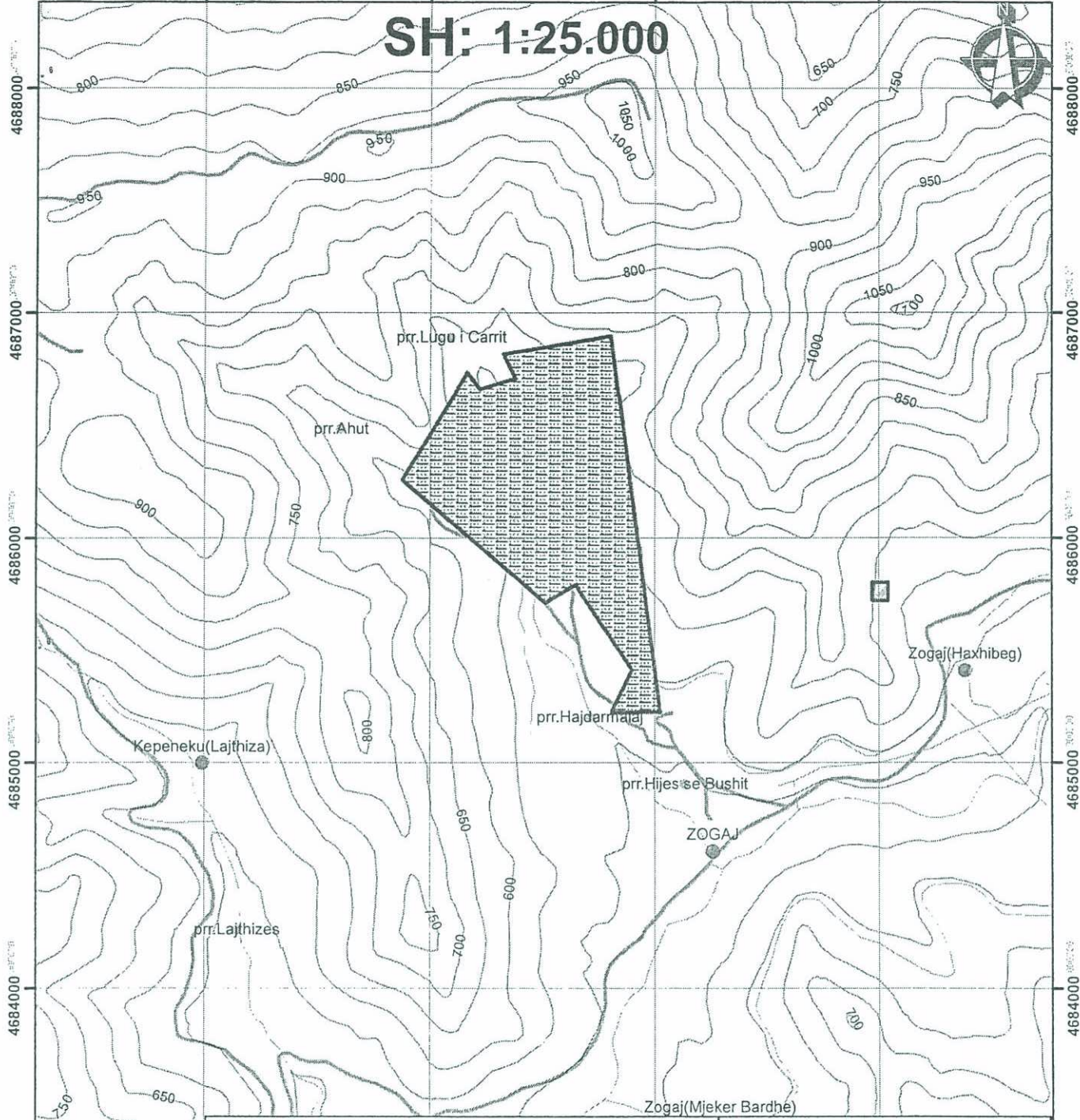
- Investime ne makineri e paisje 8.280.000 leke
- Investime ndertim-montim 1.940.000leke
- Investime ne rehabilitimin e mjedisit 1343947 leke
- Kosto e prodhimit ne karriere 652 lek/ton


Projekti eshte zgjedhur ne menyre te tille, qe te kete shfrytezim maksimal te nxjerrjes se mineralit te kromit. Shfrytezimi do te konsistoje se pari, ne zbulimin e pakos produktive te kromit (heqja e mbuleses,sterileve) dhe se dyti, nxjerrja e mineralit , me ane te koves se eskavatorit dhe perdorimit te lendeve plasese.


Koha e shfrytezimit te vendburimit te kromit Hajdarmataj eshte parashikuar 8(tete) vjet.

# Zona Minerare nr.557/2

## SH: 1:25.000



 <b>MINISTRIA E ENERGJISE DHE INDUSTRISE</b> DREJTORIA E POLITIKAVE DHE ZHVILLIMIT TE MINIERAVE OBJEKTI "Kepenek" Kukes		Koordinatat		
		Pika	X	Y
Zona nr.	zona nr.557/2	1	4686263	4440877
Minerali	Krom	2	4686741	4441164
Lloji i lejes	Shfrytezimi	3	4686668	4441219
Siperfaqja, km <sup>2</sup>	0,924	4	4686715	4441375
Zef Lleshi	data firma	5	4686821	4441325
	30,07,2015	6	4686900	4441800
		7	4685228	4442021
		8	4685226	4441800
		9	4685417	4441894
		10	4685791	4441639
		11	4685711	4441506



### 1.1.b Planimetria e vendosjes se karieres

Zona qe kerkohet per shfrytezimin e mineralit te kromit i perket hartes topografike me nomeklature K- 34- 65 – B-a Zogaj te specifikuar sipas hartes me shkalle 1 : 25000, me siperfaqe te pergjithshme **0.924 km<sup>2</sup>**.dhe koordinatat e pikave kufizuese:

PIKA	X	Y
1	46.86.263	44.40.877
2	46.86.741	44.41.164
3	46.86.668	44.41.219
4	46.86.715	44.41.375
5	46.86.821	44.41.325
6	46.86.900	44.41.800
7	46.85.228	44.42.021
8	46.85.226	44.41.800
9	46.85.417	44.41.894
10	46.85.791	44.41.639
11	46.85.711	44.41.506

Te vendoset harta e planimetrise